



PLANKARTA

PLANBESTÄMMELSER

Följande gäller inom områden med nedanstående beteckningar. Endast angiven användning och utformning är tillåten.

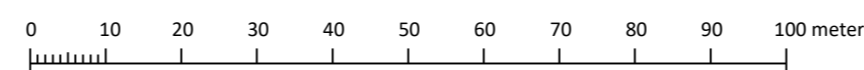
GRÄNSBETECKNINGAR

-  Planområdesgräns
-  Användningsgräns

ANVÄNDNING AV MARK OCH VATTEN

Allmän plats

-  SKYDD, Bullerskydd.
-  VÄG, Väg.



Skala 1:1000 (A2)



SAMRÅDSHANDLING

upprättad mars 2023

Detaljplan för
del av Forssa 46:5 m.fl.
inom stadsdelen Forssa



BORLÄNGE

Borlänge kommun

Dalarnas Län

Samhällsbyggnadssektorn, plan- och markkontoret

Beslutsdatum

Beslutsinstans

Henrik Modigh
Planchef

Anton Nylander
Planarkitekt

Planuppdrag
2022-08-31

SBN

Till planen hör:
Plankarta med bestämmelser
Planbeskrivning

Övriga handlingar:
Fastighetsförteckning
Trafikflödesanalys
Naturvärdesinventering

Godkänd för samråd

MSBN

Antagen

Laga kraft

Standardförfarande
(enligt PBL 2010:900, SFS 2014:900)

Diarienummer: 2022/965 Plannummer: 650