

*Kartläggning av
friluftslivsområden i*

Borlänge kommun

OBJEKTSKATALOG



BORLÄNGE

Innehåll

Objektsbeskrivning 4

Bergebo och Hönsarvsberget	5
Älvraavinernas naturreservat	5
Frostbrunnsdalen	6
Mellstaskogen	7
Skoglandskapet västerut	7
Tjärna sandtag	8
Lusberget	8
Vattenparken	9
Nygårdsravinen	9
Skräddarbacksskogen	10
Älvstråket Årby-Färjegårdarna	10
Tjärnaberget	11
Rudängsmyran	12
Tunaåstrand	12
Närskogen Övre Tjärna	13
Lusmyran	13
Älvrundan	14
Båtstad- Mellsta naturreservat	14
Tunaåleden	15
Tallmon	16
Årbysänkan	16
Sjöbergets naturreservat	17
Islingbyholen och Savelgärdet	18
Plättbacken	19
Hamnen Färjegårdarna	19
Naturområde mellan Färjegårdarna och Årby	20
Amsbergsheden (Hea)	20
Landvägen lilla rundan	21
Landvägen stora rundan	21
Gimsklack	22
Per Gynts grotta & trefaldighetskällan	22
Grillplatsen i Amsberg	23
Amsbergsrundan	23
Barbergsrundan	24
Barberget och Barbergsklack	24
Sandmon i Amsberg	25
Hemsjön & Masenbadet	25
Ridbanan i Amsberg	26
Iläggingsplats Amsberg	26
Tunaåns vattensystem	27
Tunets friluftsområde	27
Gethällsklack med Rudtjärn	28

Hovgårdsklack	28
Långsjöns badplats	29
Solklinten	29
Vandringsled till Frostbofäbodarna	30
Kyrkstigen	30
Tures äng	31
Smörtjärnarnas naturreservat	32
Tuna-hästbergs äventyrsgruva	32
Flatnanbadet	33
Holmtjärn	33
Kyrkstigen Sången-Finnsåsens fäbod	34
Högbergsåravinen med omnejd	34
Spånsanleden från Äventyrsgruvan	35
Idkerbergets idrottsplats	35
Näckens bro	36
Jord- och skoglandskapet vid Noran	36
Rågåker-Spraxkya	37
Västra Tunaslätten	37
Badet	38
Tvärstupet	38
Nybroberget	39
Ornäs båthamn	39
Ornässtugan	40
Talludden	40
Uvberget-Uvbergsviken-Hagudden- Björklunda	41
Prästtjärn och Torsångs kyrka	42
Kårtyllasjöarna	43
Holmsjöarnas naturreservat	43
Ornäs fotbollsplan	44
Hägnaden	44
Runnleden	45
Storsund	45
Haganäs	46
Faxen	46
Faxen promenadstråk	47
Glöttret	47
Sången	48
Ösjön & Runn	48
Sjösättningsplatser	49
Oberget	49
Rösåsens utsiktstorn	50
Borlänge Båtklubb Sunnanö	50
Dalsjö golfbana	51
Skogsområdet mellan Lindan och Täkt	51
Dalsjöslätten	52
Torsångs IP	52
Nordanö och Rostö	53
Gyllbergen	53

Tylla	54
Älvstråket mellan Bullerforsen och Kvarnsvedens pappersbruk	54
Pylonen	55
Gyllfäbodarna och spånsfäbodarna	55
Smäckens naturreservat	56
Bomsarvet	57
Bysjöområdet - Vassjön och Häggenäs	57
Närskog Barkargärdet-Hönsarvet-Medväga	58
Tyskö-Nästö-Prästö naturreservat	58
Granö	59
Nordanöbacken	59
Tunaslätten	60
Motionsspåret i Ornäs	60
Dalsjö Hinderbana	61
Kanotstadion	61
Tyllsnäs udde	62
Strövområde kring Skälmyra	62
Flarnö	63
Sportfältet	63
Bergkvarnsdammen	64
Sifferbo-Skalsberget naturreservat	64
Vandringsled till Sifferbo-Skalsberget	65
Dammyran badplats	65
Rommeheds naturreservat	66
Långsjöskogens naturreservat	66
Trumsläggargropen	67
Länsklackens naturreservat	67
Reptjärnsbergets naturreservat	68
Åkersmyrans naturreservat	68
Lindöns naturreservat	69
Lennhedsåsens naturreservat	69
Kalkberget Rommeholen	70
Bergebostigen	70
Bysjörundan	71
Vildmarksleden	72
Forssa klack	72
Dalälvens vattensystem	73
Grängshammarsåns vattensystem	73
Kåres väg	74
Noraå bruk	74
Islingbyholens sagostig	75
Sellänget	76
Sellnäs idrottsplats	77
Kartor	78

Arbetet har utförts av Calluna AB:

Adress huvudkontor: Calluna AB, Linköpings slott,
582 28 Linköping
Hemsida: www.calluna.se
Telefon (växel): +46 13-12 25 75

Callunas projektgrupp:

Projektledare: Lisa Östlund Fält
Rapportförfattare: Gustav Palmqvist
Kartor: Marlijn Sterenborg
Grafiskt stöd: Tove Adelsköld
Kvalitetssäkring: Lisa Östlund Fält


Foton:

Samtliga foton är tagna av Borlänge kommun, om
inget annat anges.

Metadata om dokumentet

Dokumentnamn Kartläggning av friluftslivsområden i Borlänge kommun - Objektskatalog	Dokumenttyp Slutversion 2019-08-14	Omfattar Geografiska kommunen
Dokumentägare Plan- och markchef	Dokumentansvarig Biolog	Publicering Webbplats Borlänge kommun
Diarienummer 2018/2064		



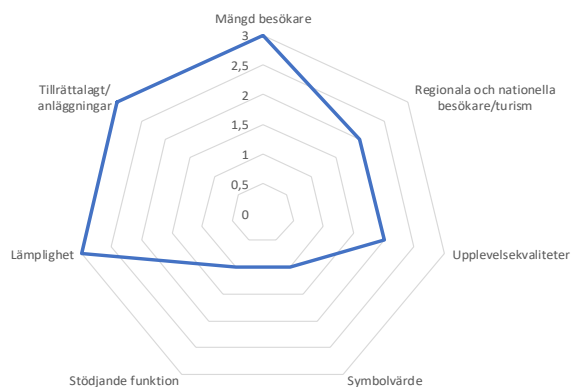


Objektsbeskrivningar

Bergebo och Hönsarvsberget

Områdes-ID	1
Områdestyp	Stora friluftsområden med anläggningar
Klassificering	A - mycket viktigt friluftsområde

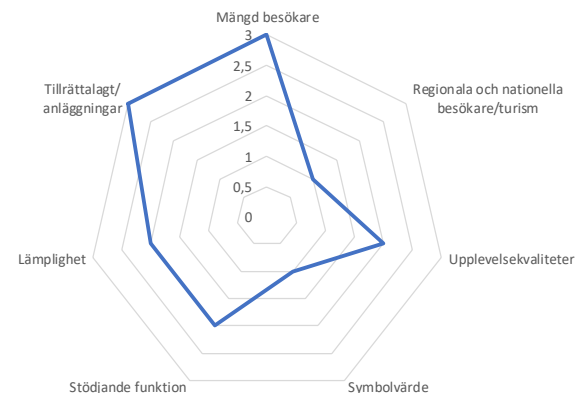
Värderingskriterium	Poäng	Kommentar
Mängd besökare	3	Viktig motionscentral med många besökare, föreningar och liknande som håller till här. Närområde för Domnarvets dagis, också ganska nära skolan i Domnarvet. Lättillgängligt, välbesökt särskilt vintertid av skidåkare.
Regionala och nationella besökare/turism	2	Från Falun t.ex., kommer på skidor.
Upplevelsekväliteter	2	Stort skogsområde där det är tyst, bortom biltrafik. Utsikt över stan på vissa platser. Finns biotopskydd och nyckelbiotoper. Bombmurka och ryl. Finns bäck som rinner genom området. Vandring, löpning och skidåkning. Botaniskt intressant p.g.a. berggrunden. Inte så hårt skogsbruk. Bär och svamp.
Symbolvärde	1	
Stödande funktion	1	
Lämplighet	3	Perfekt område för löpning, skidåkning (hög klass!), orientering, vandring, frilufts dagar för skolor, MTB, lämpligt för friluftsliv. Även promenader och hundrastning.
Tillrättalagt/ anläggningar	3	Motionsspår för löpning, skidåkning, skidcentral/stadion, värmestuga, café, vindskydd, skyttebana, klubbstuga för idrottsklubben. Skidspår till Falun. Elljusspår, parkering. Lättillgängligt. Finns vandringsled som börjar vid älven och går upp till Bergebo. Grillplatser.



Älvravinernas naturreservat

Områdes-ID	2
Områdestyp	Särskilda kvalitetsområden
Klassificering	B - Viktigt friluftsområde

Värderingskriterium	Poäng	Kommentar
Mängd besökare	3	Promenadstråket längs älven och stigarna ner till det är mycket välanvända av Borlängeborna, särskilt de som bor och jobbar i närheten. Alla årstider även fast gångstråket ej plogas vintertid.
Regionala och nationella besökare/turism	1	
Upplevelsekväliteter	2	Vacker promenad längs älven, utblickar, kommunala betesdjur, fin lövskog, bäver ibland, rikt fågelliv.
Symbolvärde	1	
Stödande funktion	2	En plats där allmänheten kan nå Dalälven, och där det är tillgängliggjort med stig längs vattnet, annars svåråtkomligt i stan med industrier och kraftverk vid vattnet. Kan ta sig längs älven.
Lämplighet	2	Lämpligt för tätortsnära friluftsliv, vardagsmotion. Promenader, löpning, rasta hunden. Fiske. Vattenkontakt i ett område med lite vatten.
Tillrättalagt/ anläggningar	3	Promenadstråk, grillplatser, sittbänkar, broar, infoskyltar, livräddningsmaterial, soptunnor.



Frostbrunnsdalen		
Områdes-ID	3	
Områdestyp	Särskilda kvalitetsområden	
Klassificering	A - mycket viktigt friluftsområde	
Värderingskriterium	Poäng	Kommentar
Mängd besökare	3	Ett av de mest välbesökta kommunala naturreservatet i Borlänge. Caféet drar flera hundra besökare per dag vid bra väder.
Regionala och nationella besökare/turism	3	Ofta besökare från övriga Dalarna, närliggande kommuner.
Upplevelsekvaiteter	3	Unikt naturområde. Artesiska källor (trefaldighetskälla). Går att dricka direkt. Rik kulturhistoria, en plats dit Borlängebor kommit för vattnets skull i tusentals år.
Symbolvärde	3	Tillbaka i tiden stort firande av nationaldagen. Besök av förra kungen vid sin Eriksgata m.m. Välkänt hos Borlängeborna.
Stödjande funktion	1	
Lämplighet	2	Ett lugnt och relativt tyst område ganska centralt. Finns inget annat ställe där du så enkelt kan se de artesiska källorna.
Tillrättalagt/ anläggningar	2	Stigar, bänkar, bord, café, hängbro, informationsskyltar, pakering, toalett, soptömning, blomsterrabatter m.m.

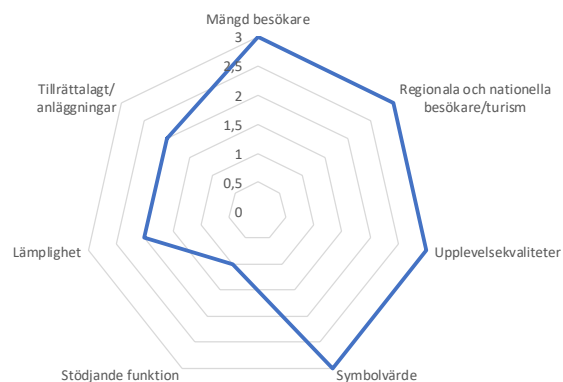
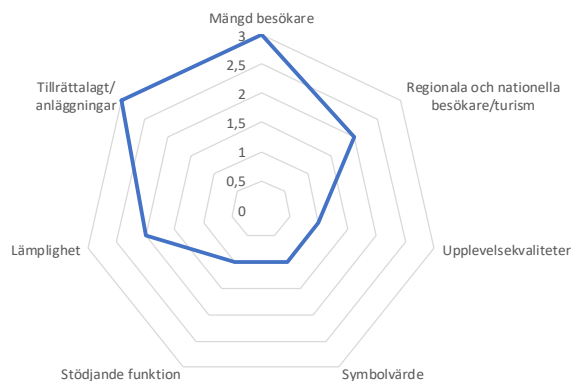
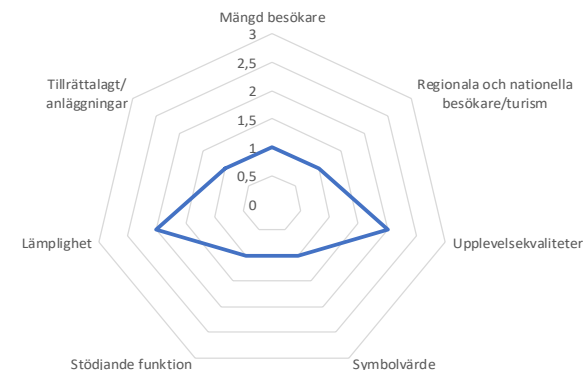


Bild: Frostbrunnsdalen

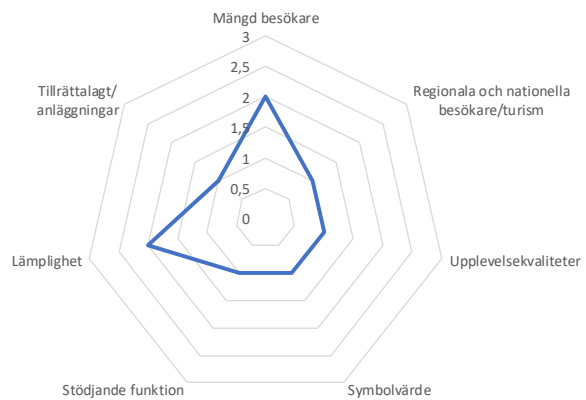
Mellstaskogen		
Områdes-ID	4	
Områdestyp	Tätortsnära friluftsområden	
Klassificering	B - Viktigt friluftsområde	
Värderingskriterium	Poäng	Kommentar
Mängd besökare	3	Mycket välbesökt motionsområde, löpare, arrangerade träningar, föreningsliv, hundrastare, löpare.
Regionala och nationella besökare/turism	2	Vid cykeltävlingsveckan kommer besökare från hela landet, likaså under vissa andra arrangemang.
Upplevelsekvaiteter	1	Mindre skogsområde nära stan där det är relativt lugnt. Mysig skog som är bra för friluftsliv.
Symbolvärde	1	
Stödjande funktion	1	
Lämplighet	2	Bra för motion på spår, löpning, skidåkning. Motionstävlingar m.m. Sandiga tallmarker som utgör ett bra underlag för löpning, platt för skidåkning d.v.s. fungerar bra för nybörjare.
Tillrättalagt/ anläggningar	3	Löpspår och skidspår, välunderhållna. Hinderbana, litet utegym, "skidstadion", camping intill med minigolf, restaurang emellanåt. Cykeltävling varje år.



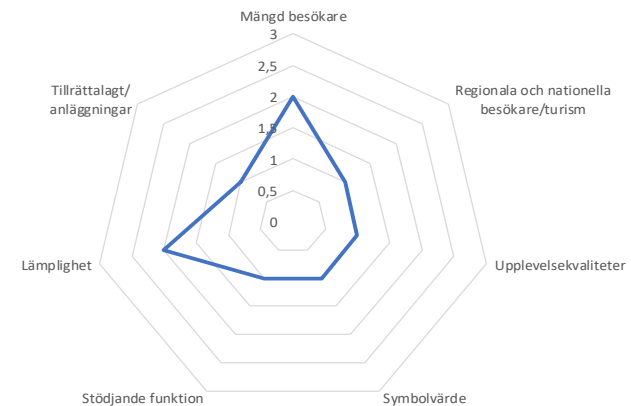
Skoglandskapet västerut		
Områdes-ID	5	
Områdestyp	Jordbruk och skogslandskap	
Klassificering	B - Viktigt friluftsområde	
Värderingskriterium	Poäng	Kommentar
Mängd besökare	1	
Regionala och nationella besökare/turism	1	
Upplevelsekvaiteter	2	Fäbodstigarna har potential. Finns fina värden i de områden som är reservat, Länsklacken.
Symbolvärde	1	
Stödjande funktion	1	
Lämplighet	2	Svamplockning, vandring, skidåkning, orientering.
Tillrättalagt/ anläggningar	1	Fäbodstigar, en del skidleder men detta skulle kunna utvecklas. Orientering sker.



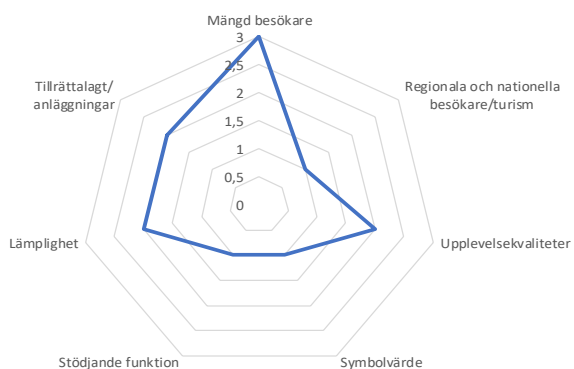
Tjärna sandtag		
Områdes-ID	6	
Områdestyp	Bostadsnära lek och rekreationsområden	
Klassificering	B - Viktigt friluftsområde	
Värderingskriterium	Poäng	Kommentar
Mängd besökare	2	Discgolfbanan är välbesökt!
Regionala och nationella besökare/turism	1	
Upplevelsekvaiteter	1	Gammalt sandtag som ej är bruk längre. Stora sanddyner. Viktig insektslokal som kan besökas.
Symbolvärde	1	
Stödjande funktion	1	
Lämplighet	2	Cykla, promenera, löpning, discgolf, en hel del motorcrosskörning trots förbud. Ny discgolfbana sedan 2018.
Tillrättalagt/ anläggningar	1	Cykla, promenera, löpning, discgolf, en hel del motorcrosskörning trots förbud.



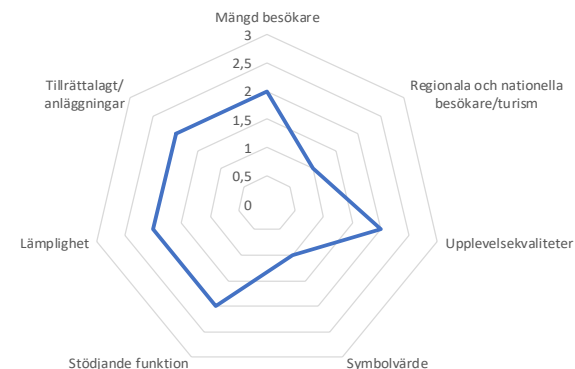
Lusberget		
Områdes-ID	7	
Områdestyp	Tätortsnära natur	
Klassificering	B - Viktigt friluftsområde	
Värderingskriterium	Poäng	Kommentar
Mängd besökare	2	En del som promenerar. Kan promenera i skog och på åkervägarna.
Regionala och nationella besökare/turism	1	
Upplevelsekvaiteter	1	Mysig skog på Lusberget, en del äldre krokiga tallar. Blandning av öppna jordbrukslandskapet och skog. Fina omgivningar.
Symbolvärde	1	
Stödjande funktion	1	
Lämplighet	2	Väldigt tätortsnära. Nära högstadieskola.
Tillrättalagt/ anläggningar	1	Område för långpromenader för de som bor i närheten. Ishallen ligger nära.



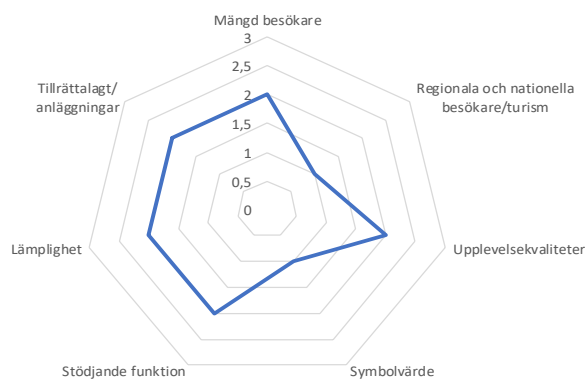
Vattenparken		
Områdes-ID	8	
Områdestyp	Tätortsnära natur	
Klassificering	B - Viktigt friluftsområde	
Värderingskriterium	Poäng	Kommentar
Mängd besökare	3	Många som jobbar/bor i närheten besöker.
Regionala och nationella besökare/turism	1	
Upplevelsekvaiteter	2	En pärla. Utter. Fiskgjuse, vackert med parken, vattnet. Skapar en oas där bullret från vägarna minskar när man istället hör vattnet porla.
Symbolvärde	1	
Stödjande funktion	1	
Lämplighet	2	Väldigt tätortsnära, nära arbetsplatser på Norra och Södra backe, en oas som annars saknas i handelsområdet. Gympapass på sommaren. Passar för vandring, äta sin lunchlåda under arbetsdagen. Rasta hunden. Sitta och filosofera, titta på fåglarna. Medarbetarsamtalet. Har funnits boulebana men den har självdött.
Tillrättalagt/ anläggningar	2	Gympapass på sommaren. Har funnits boulebana men den har självdött. Gångvägar, bänkar, soptunnor m.m.



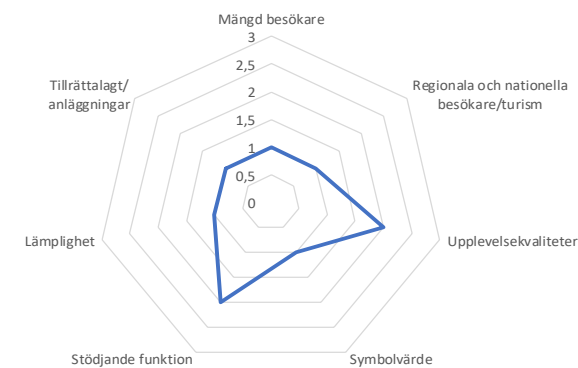
Nygårdsravinen		
Områdes-ID	9	
Områdestyp	Bostadsnära lek och rekreationsområden	
Klassificering	B - Viktigt friluftsområde	
Värderingskriterium	Poäng	Kommentar
Mängd besökare	2	Närboende, barn, plats för utflykt.
Regionala och nationella besökare/turism	1	
Upplevelsekvaiteter	2	Höga naturvärden, reservatsklass. Ravinbildning med bäck, speciell kärlväxtflora, fin lövskog. Rikt fågelliv.
Symbolvärde	1	
Stödjande funktion	2	Skulle kunna vara en väg att ta sig till Tjärnaberget.
Lämplighet	2	Lämpligt för tätortsnära friluftsliv, pedagogiska funktioner, lära sig om biologisk mångfald, vandra, lugnt och stilla. Enda ravinen i stan där man kan ta sig fram på spänger.
Tillrättalagt/ anläggningar	2	Vandringsled, infoskyltar, hela leden spångad. Sittbänkar.



Skräddarbacksskogen		
Områdes-ID	10	
Områdestyp	Bostadsnära lek och rekreationsområden	
Klassificering	B - Viktigt friluftsområde	
Värderingskriterium	Poäng	Kommentar
Mängd besökare	2	Flitigt besökt av boende i Skräddarbacken men även till viss del andra som åker dit för att motionera. Skräddarbacksskolan är där väldigt ofta. Orienteringsklubben är där mycket och har aktiviteter.
Regionala och nationella besökare/turism	1	
Upplevelsekvaiteter	2	Bra friluftsskog, fina stigar.
Symbolvärde	1	
Stödande funktion	2	Entré till Tjärnaberget och andra leder
Lämplighet	2	Mycket lämpligt för löpning, vardagsmotion, cykel, lek, hundpromenader, skidåkning på vintern.
Tillrättalagt/ anläggningar	2	Välskött elljusspår, stigar, leder. Klubbstuga. Skidspår. Skolan har en skolskog med anläggningar.



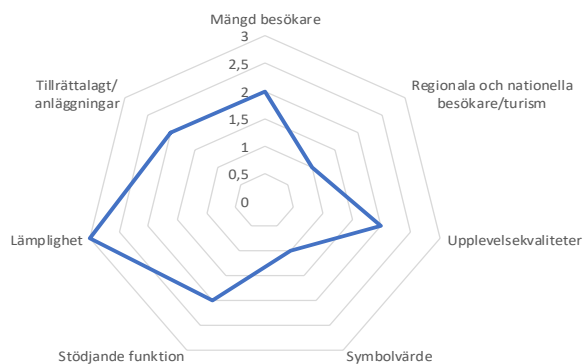
Älvstråket Årby-Färjegårdarna		
Områdes-ID	11	
Områdestyp	Grönstråk	
Klassificering	B - Viktigt friluftsområde	
Värderingskriterium	Poäng	Kommentar
Mängd besökare	1	Inte tillgängliggjort så ganska få som går där.
Regionala och nationella besökare/turism	1	
Upplevelsekvaiteter	2	Vacker strandpromenad längs älven, lugnt läge, centralt men ändå lugnt. Nära boende i Mjälga och Gylletäppan där det inte finns mycket grönområden.
Symbolvärde	1	
Stödande funktion	2	Stråk som binder ihop, kan ta sig fram längs vattnet.
Lämplighet	1	Rasta hundar, promenera, springa, nära där folk bor.
Tillrättalagt/ anläggningar	1	Privata båtplatser och anläggningar. Inga offentliga. Spontana stigar. Skulle kunna bygga bro över viken för att kunna göra bättre stråk. Borde kopplas ihop med området vid Färjegårdarna.



Tjärnaberget

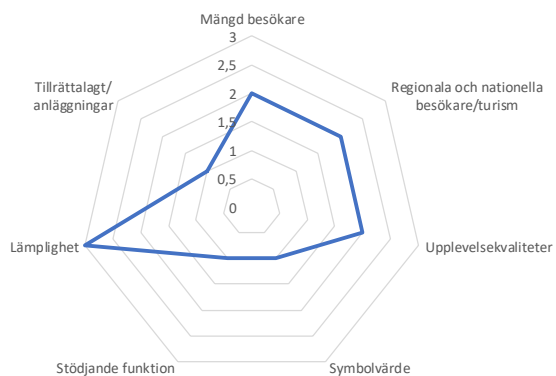
Områdes-ID	12
Områdestyp	Stora friluftsområden utan anläggningar
Klassificering	B - Viktigt friluftsområde

Värderingskriterium	Poäng	Kommentar
Mängd besökare	2	Lätt för boende i närheten att ta sig ut i skogen. Även en del från andra delar av borlänge kommer dit.
Regionala och nationella besökare/turism	1	
Upplevelsekvaiteter	2	Gamla fäbodar. Fin natur, gammelskog på sina håll. Lugnt och tyst. Två nya naturreservat i området, flera nyckelbiotoper. Väldigt fint vid Bjusån.
Symbolvärde	1	
Stödjande funktion	2	Knyt ihop med Gyllbergen.
Lämplighet	3	Nätverk av leder, cykling, vandring, skidåkning.
Tillrättalagt/ anläggningar	2	Finns några äldre vindskydd. Många leder och stigar men behöver märkas upp, marknadsföras och marken förbättras på vissa håll.

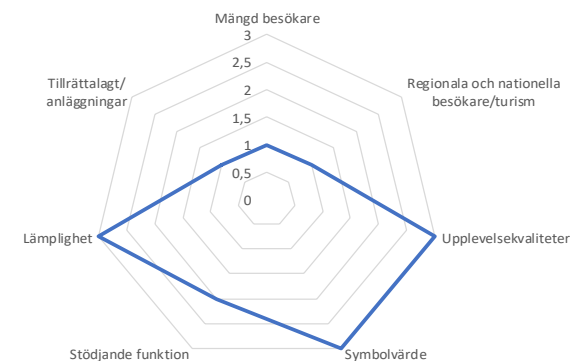


Bilder: Tjärnaberget

Rudängsmyran		
Områdes-ID	13	
Områdestyp	Särskilda kvalitetsområden	
Klassificering	B - Viktigt friluftsområde	
Värderingskriterium	Poäng	Kommentar
Mängd besökare	2	Välbesökt av fågelskådare. Bästa lokalen i stan.
Regionala och nationella besökare/turism	2	Fågelskådare från närliggande kommuner.
Upplevelsekvaiteter	2	Anlagd våtmark, utblick över Tunaslätten. Betesdjur, rikt fågelliv.
Symbolvärde	1	
Stödjande funktion	1	
Lämplighet	3	Fågelskådning.
Tillrättalagt/ anläggningar	1	Inga anläggningar idag men skulle behöva tillgängliggöras för att fler ska kunna komma dit. Privat markägare. Restaurerad våtmark



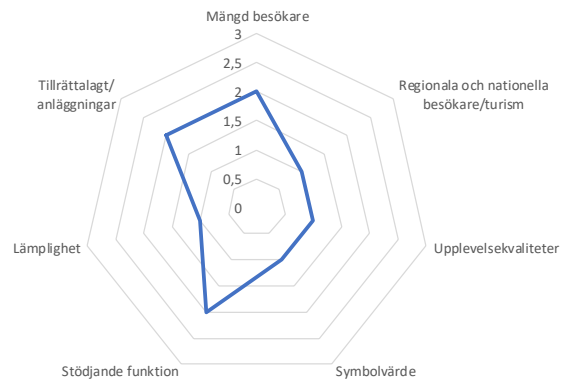
Tunaåstrand		
Områdes-ID	14	
Områdestyp	Stränder och vatten	
Klassificering	A - mycket viktigt friluftsområde	
Värderingskriterium	Poäng	Kommentar
Mängd besökare	1	Förut ett mycket välbesökt område, då kommunen ägde fastigheten. Nu ägs det återigen av kommunen (Tunabyggen) men ej öppet för allmänheten.
Regionala och nationella besökare/turism	1	
Upplevelsekvaiteter	3	Fantastiskt vackert vid Tunaån, riksintresse naturvård, intill Frostbrunnsdalen. Lövsog, jordbruksmark och vatten. Bro över till liten ö.
Symbolvärde	3	Mycket omtyckt av Borlängeborna då kommunen ägde fastigheten. Hade förut midsommarfirande, lägergård, café. Saknas av Borlängeborna.
Stödjande funktion	2	Perfekt att ta sig ut med kanot/kajak härifrån.
Lämplighet	3	Fiske, bad, paddling. Njuta av naturen, utflykt, picknick m.m. Central utgångspunkt i Borlänges natur. Ligger mellan två mkt välbesökta kommunala naturreservat. Mycket lämpligt utgångspunkt för paddling.
Tillrättalagt/ anläggningar	1	Finns några gamla anläggningar men behöver rustas. Gungor, liten brygga, några discgolfkorgar, en bro. Inte längre någon badstrand.



Närskogen Övre Tjärna

Områdes-ID	15
Områdestyp	Bostadsnära lek och rekreationsområden
Klassificering	B - Viktigt friluftsområde

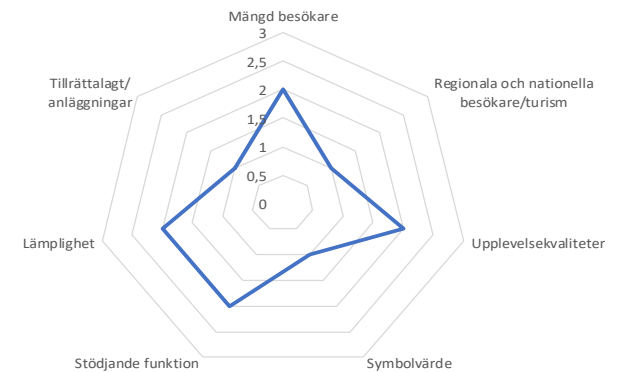
Värderingskriterium	Poäng	Kommentar
Mängd besökare	2	Närboende, skolbarn (är en skolskog).
Regionala och nationella besökare/turism	1	
Upplevelsekvaiteter	1	Bra strövskog/lekskog. Liten bäck.
Symbolvärde	1	
Stödjande funktion	2	På ett sätt som dörren ut mot Tjärnaberget.
Lämplighet	1	Bra lekskog för barnen. Promenader från hemmet.
Tillrättatlagt/ anläggningar	2	Stigar, de flesta spontant uppkomna, skolskog med anläggningar. Skidspår vintertid



Lusmyran

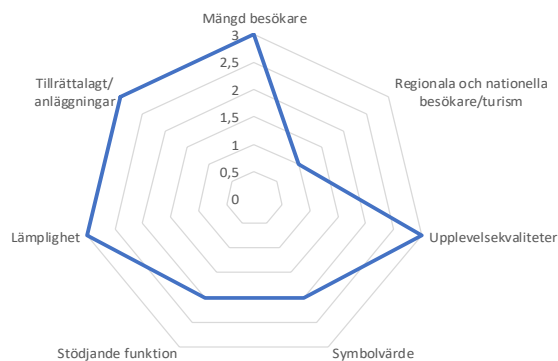
Områdes-ID	16
Områdestyp	Tätortsnära natur
Klassificering	B - Viktigt friluftsområde

Värderingskriterium	Poäng	Kommentar
Mängd besökare	2	Relativt välbesökt.
Regionala och nationella besökare/turism	1	0
Upplevelsekvaiteter	2	Fin lövskog, våtmark, planerat för formellt skydd. Bäverhydda och damm. Rikt fågelliv.
Symbolvärde	1	
Stödjande funktion	2	Mycket viktig grönområde i annars hårt exploaterat handels/industriområde. En del av ett grönstråk genom staden, längs Lusbäcken.
Lämplighet	2	Promenader, platt område så lämpligt att tillgängliga för rullstol. Fågelskådning.
Tillrättatlagt/ anläggningar	1	Spontana stigar samt några anlagda vid dagvattendammarna.



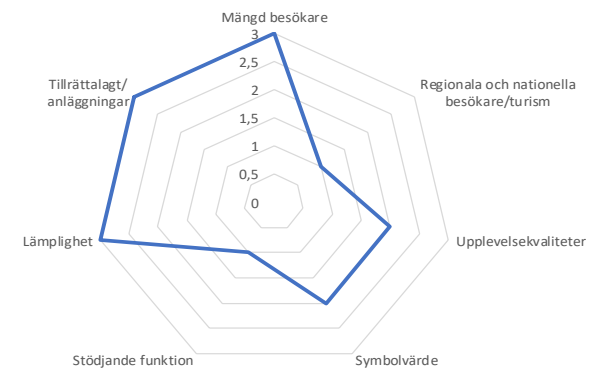
Älvrundan	
Områdes-ID	17
Områdestyp	Långa leder
Klassificering	A - mycket viktigt friluftsområde

Värderingskriterium	Poäng	Kommentar
Mängd besökare	3	En mycket välanvänd promenadslinga i ett av kommunens mest besökta naturreservat.
Regionala och nationella besökare/turism	1	
Upplevelsekvaiteter	3	Fantastiska lövravinskogar, speciell flora, intill Dalälven. Ibland syns bävern.
Symbolvärde	2	Ett i kommunen känt evenemang arrangeras årligen här.
Stödande funktion	2	Möjliggör för Borlängeborna att nå vattnet, ta sig längs med älven utan privatiserade marker. Ont om platser nära vatten i den här delen annars.
Lämplighet	3	Promenera, löpning, cykla, sitta vid vattnet, mata änder, lära sig om djur och natur. Njuta av vattnet. Fiska, grilla.
Tillrättalagt/ anläggningar	3	Promenadstråk, informationsskyltar, bänkar, soptunnor, stockbord, broar, livräddningsutrustning. Grillplatser.



Båtstad- Mellsta naturreservat	
Områdes-ID	18
Områdestyp	Särskilda kvalitetsområden
Klassificering	A - mycket viktigt friluftsområde

Värderingskriterium	Poäng	Kommentar
Mängd besökare	3	Tätortsnära, mycket välbesökt, särskilt sommartid vid badsäsong då det finns kommunal badplats vid Båtstadsjön.
Regionala och nationella besökare/turism	1	
Upplevelsekvaiteter	2	Naturreservat, höga värden för flora och fauna. Båtstadsjön med kommunalt bad, intressant kulturhistoria, vackra betesmarker med kommunens kor.
Symbolvärde	2	Badplatsen.
Stödande funktion	1	
Lämplighet	3	Put and take-fiske i sjön. Även fiske i älven. Badstrand, lättillgängligt för skolor, rörelsehindrade m.fl. Många kommer hit och har picknick.
Tillrättalagt/ anläggningar	3	Badbryggor, pakering, toalett, informationstavlor, stigar, leder, skidspår.

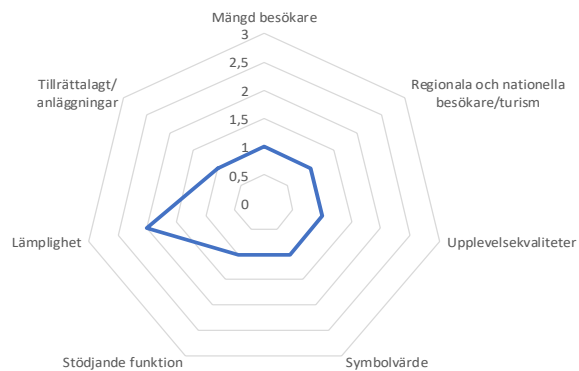


Tunaåleden		
Områdes-ID	19	
Områdestyp	Långa leder	
Klassificering	B - Viktigt friluftsområde	
Värderingskriterium	Poäng	Kommentar
Mängd besökare	2	Relativt okänt hos Borlängebor.
Regionala och nationella besökare/turism	1	Inte känt utanför kommunen.
Upplevelsekvaiteter	2	Vackert område för promenader. Fin natur längs Tunaån. Lövskog, betesmarker, jordbruksmark.
Symbolvärde	1	
Stödjande funktion	1	Kan ta sig längs vattnet.
Lämplighet	1	Lämpligt område för promenader, springa, fiska, grilla.
Tillrättlagt/ anläggningar	2	Broar och spänger finns i området. Markerad led med informationskyltar. Sköts av kommunen.

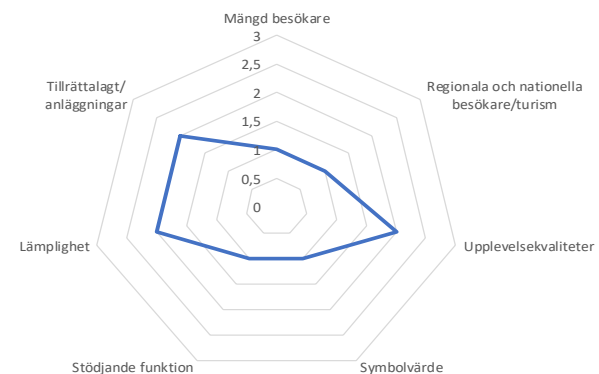


Bild: Tunaåleden

Tallmon		
Områdes-ID	20	
Områdestyp	Bostadsnära lek och rekreationsområden	
Klassificering	C - Övrigt friluftsområde	
Värderingskriterium	Poäng	Kommentar
Mängd besökare	1	Inte så mycket besökare, en del närboende.
Regionala och nationella besökare/turism	1	Inte känt utanför kommunen.
Upplevelsekvantiteter	1	Aktivitetsområde i framtiden.
Symbolvärde	1	
Stödande funktion	1	
Lämplighet	2	Lämpligt för olika aktiviteter i framtiden, bra läge. En del cykling i sandgroparna. Hundpromenader.
Tillrättatlagt/ anläggningar	1	Spontant uppkomna stigar, en lekplats i området som ej verkar användas mycket.



Årbysänkan		
Områdes-ID	21	
Områdestyp	Bostadsnära lek och rekreationsområden	
Klassificering	B - Viktigt friluftsområde	
Värderingskriterium	Poäng	Kommentar
Mängd besökare	1	Inte så mycket besök, delvis svårtillgänglig natur. En del närboende i Färjegårdarna, Årby med omnejd använder området.
Regionala och nationella besökare/turism	1	Inte känt utanför kommunen.
Upplevelsekvantiteter	2	Stigar, speciell natur (dock svårtillgänglig på sina håll).
Symbolvärde	1	Få känner till området.
Stödande funktion	1	
Lämplighet	2	Promenera, cykla, springa. Tidigare fanns fotbollsplan och skridskoplan, nu används istället en annan fotbollsplan. Delar av området lämpligt område för barngrupper.
Tillrättatlagt/ anläggningar	2	Inte särskilt anlagt men bord och stigar finns. Finns ett mulleområde för barn i området. Området är lättillgängligt även för barn och äldre, idag dock utnyttjat. Skulle kunna utvecklas med parkourbana och skatepark, hinderbana. Bra område för spontan rörelse, mötesplats. Vardagsrekreation.



Sjöbergets naturreservat		
Områdes-ID	22	
Områdestyp	Särskilda kvalitetsområden	
Klassificering	B - Viktigt friluftsområde	
Värderingskriterium	Poäng	Kommentar
Mängd besökare	2	Välbesökt av boende i Kvarnsveden och norra delarna av kommunen. Skolan/förskolan nyttjar flitigt.
Regionala och nationella besökare/turism	1	
Upplevelsekvaliteter	3	Mäktig äldre barmaturskog, John Bauer-skogskänsla på vissa delar. Känsla av avskildhet trots tätortsnära läge, nära industrier och likande. Lugnt, vacker skog. Utsikt över Bysjön från rastplatsen uppe på gamla deponin.
Symbolvärde	1	
Stödande funktion	1	
Lämplighet	2	Gammal skog som ej finns på många platser i Borlänge tätort. Fina arter (svamp främst), här kan man vandra, grilla, åka bob. Man kan ta sig hit med buss.
Tillrättalagt/anläggningar	3	Skyltade stigar, parkering, grillplatser, informationsskyltar, utsiktsplats m.m.

The radar chart displays the scores for each criterion on a scale from 0 to 3. The scores are: Mängd besökare (2), Regionala och nationella besökare/turism (1), Upplevelsekvaliteter (3), Symbolvärde (1), Stödande funktion (1), Lämplighet (2), and Tillrättalagt/anläggningar (3).



Bild: Sjöbergets naturreservat

Islingbyholen och Savelgärdet		
Områdes-ID	23	
Områdestyp	Tätortsnära friluftsområden	
Klassificering	B - Viktigt friluftsområde	
Värderingskriterium	Poäng	Kommentar
Mängd besökare	2	Av barnfamiljer, närboende. Nära, parkering, trevlig portal välkomnar.
Regionala och nationella besökare/turism	1	
Upplevelsekvaiteter	2	Lövskog. Liljekonvaljer, kulturområde, sagostigens fina illustrationer. Dock hörs vägen tydligt. Öppna ytorna på Savelgärdet = luftigt, utblick.
Symbolvärde	2	Industrihistoria.
Stödjande funktion	2	Skyddar mot SSAB.
Lämplighet	2	I skogen på Islingbyholen = läsa, grilla, gå. Bra för barn! På de öppna ytorna på Savelgärdet spelar man fotboll, finns flera bollplaner, promenerar och mycket populärt för hundträning/organiserade promenader med hund.
Tillrättalagt/ anläggningar	2	Sagostig anlagd av kommunen, grillplats, skyltar, ved. Röjt för stig och sikt. På Savelgärdet anlagd beachhandboll-plan

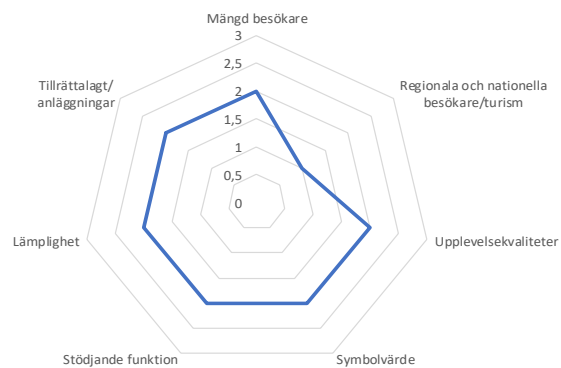
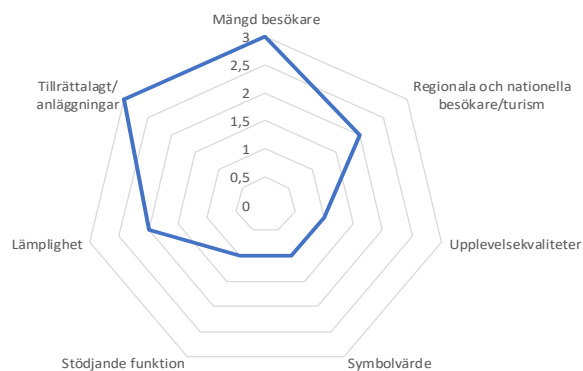
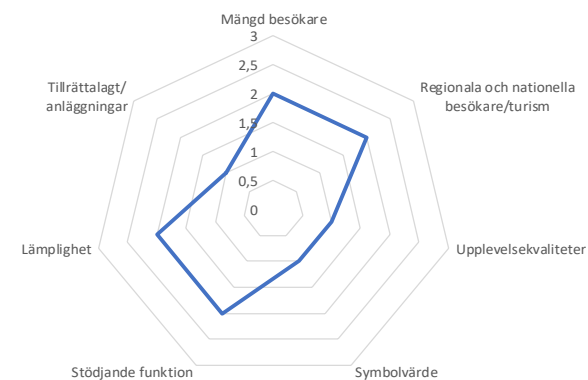


Bild: Islingbyholen och Savelgärdet.

Plättbacken		
Områdes-ID	24	
Områdestyp	Bostadsnära lek och rekreationsområden	
Klassificering	B - Viktigt friluftsområde	
Värderingskriterium	Poäng	Kommentar
Mängd besökare	3	En mindre slalombacke/pulkabacke med lift som drivs av Friluftsförbundet, mycket välbesökt!
Regionala och nationella besökare/turism	2	Ibland, mest Borlängebor troligen.
Upplevelsekvantiteter	1	
Symbolvärde	1	
Stödande funktion	1	Porten ut till Tjärnabergets leder.
Lämplighet	2	Mycket bra barnbacke! Billigt att åka, de flesta kan ta del av det. Nu även teknikbana för MTB intill.
Tillrättalagt/anläggningar	3	Slalom/pulkabacke, lift, grillplats, toalett, värmestuga, teknikbana cykel. Leder ut på Tjärnaberget.



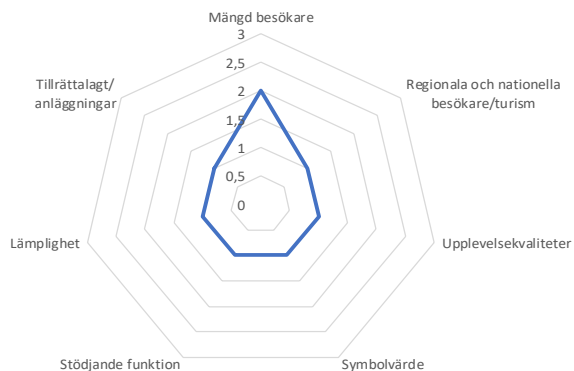
Hamnen Färjegårdarna		
Områdes-ID	25	
Områdestyp	Stränder och vatten	
Klassificering	B - Viktigt friluftsområde	
Värderingskriterium	Poäng	Kommentar
Mängd besökare	2	Mycket båtar/vattenskotrar som läggs i /tas upp.
Regionala och nationella besökare/turism	2	Vid tävlingen Poker Runn.
Upplevelsekvantiteter	1	Vattenkontakt (Dalälven), utblick.
Symbolvärde	1	
Stödande funktion	2	En plats där man kan ta sig ut på älven med båt, och en plats att komma nära vattnet som är allmän (kommunen äger marken).
Lämplighet	2	Hundbad, barn som metar, njuta av vattnet, se på båtar, lägga i och ta upp båtar/vattenskotrar. Inte många andra allmänna iläggingsplatser i älven.
Tillrättalagt/anläggningar	1	Brygga, iläggingsplats. Har stor potential, skulle kunna utvecklas till en samlingsplats vid vattnet, stadsnära oas. Idag mer en avstjälningsplats. Förslag på utveckling: anlägga bryggor, tillgängliga för barn och rörelsehindrade, grillplats. Man kan även sätta sig avskilt och läsa en bok, koppla av. Kan bli ett naturligt stopp för den som vandrar Tunaåleden.



Naturområde mellan Färjegårdarna och Årby

Områdes-ID	26
Områdestyp	Bostadsnära lek och rekreationsområden
Klassificering	C - Övrigt friluftsområde

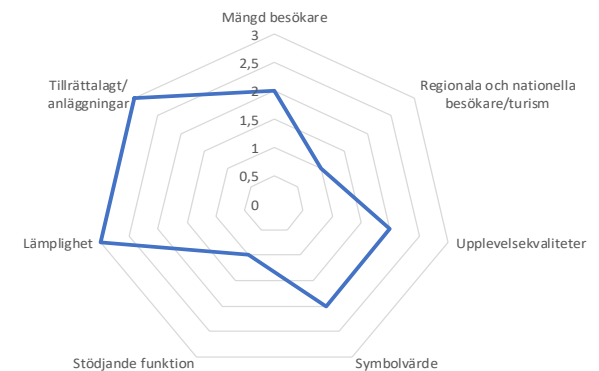
Värderingskriterium	Poäng	Kommentar
Mängd besökare	2	Av boende i Årby/Färjegårdarna, en del från centrum men även till viss del Hytting, Bro, Åselby.
Regionala och nationella besökare/turism	1	
Upplevelsekvaiteter	1	
Symbolvärde	1	
Stödjande funktion	1	
Lämplighet	1	Lättillgängligt för alla, unga och äldre, som promenerar, cyklar, springer.
Tillrättalagt/ anläggningar	1	Tidigare lekplats, utvecklingspotential med utegym.



Amsbergsheden (Hea)

Områdes-ID	27
Områdestyp	Tätortsnära natur
Klassificering	B - Viktigt friluftsområde

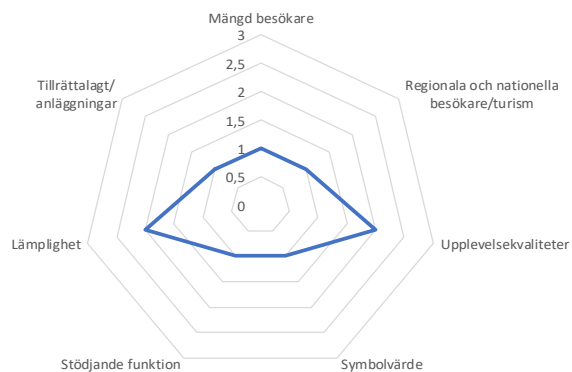
Värderingskriterium	Poäng	Kommentar
Mängd besökare	2	Många Amsbergsbor som nyttjar området.
Regionala och nationella besökare/turism	1	Mest Borlängebor men ibland turister med husbil, men troligtvis av en slump.
Upplevelsekvaiteter	2	Vackert längs älven, fin skog som är lätt att gå i, sandhed, inga stenar. Bra badvatten, nära stan.
Symbolvärde	2	Fin natur, fin tallhed. Fina åsgravssjöar.
Stödjande funktion	1	
Lämplighet	3	Sandheden utgör mycket bra områden för promenader, cykling, löpning. Svamplockning, Bra mark helt enkelt. Hundrastning. Inte häst här.
Tillrättalagt/ anläggningar	3	På sandheden rikligt med stigar för cykling, ridning och promenader, men spontant uppkomna för det mesta.



Landvägen lilla rundan

Områdes-ID	28
Områdestyp	Långa leder
Klassificering	B - Viktigt friluftsområde

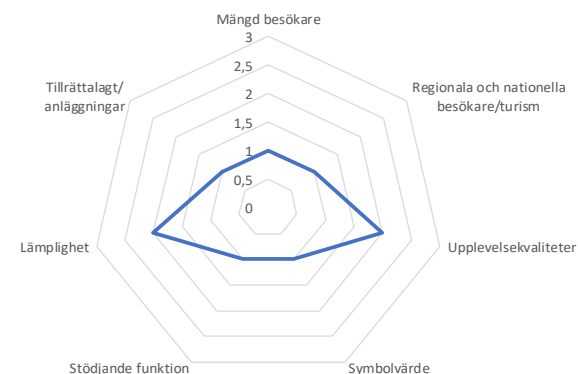
Värderingskriterium	Poäng	Kommentar
Mängd besökare	1	Bybor tar ofta den här rundan för promenader eller cykling.
Regionala och nationella besökare/turism	1	
Upplevelsekvaiteter	2	Fantastiskt vacker promenad längs med älven.
Symbolvärde	1	
Stödjande funktion	1	
Lämplighet	2	Vandra, cykla, löpning, skåda fågel. Blir en bra runda att gå, och man slipper trafiken i byn.
Tillrättalagt/ anläggningar	1	Asfalterad väg på GC- och bilväg.



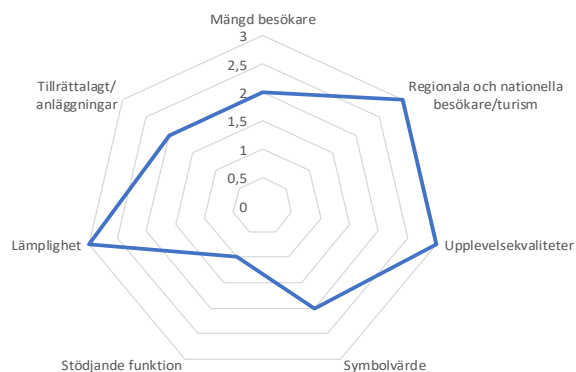
Landvägen stora rundan

Områdes-ID	29
Områdestyp	Långa leder
Klassificering	B - Viktigt friluftsområde

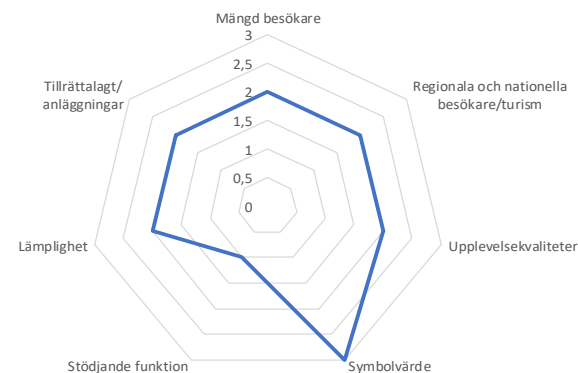
Värderingskriterium	Poäng	Kommentar
Mängd besökare	1	Bybor tar ofta den här rundan för promenader eller cykling.
Regionala och nationella besökare/turism	1	
Upplevelsekvaiteter	2	Fantastiskt vacker promenad längs med älven.
Symbolvärde	1	
Stödjande funktion	1	
Lämplighet	2	Vandra, cykla, löpning, skåda fågel. Blir längre runda att gå eller cykla för motion, och man slipper trafiken i byn.
Tillrättalagt/ anläggningar	1	Asfalterad väg på GC- och bilväg.



Gimsklack		
Områdes-ID	30	
Områdestyp	Särskilda kvalitetsområden	
Klassificering	A - mycket viktigt friluftsområde	
Värderingskriterium	Poäng	Kommentar
Mängd besökare	2	
Regionala och nationella besökare/turism	3	Besökare från andra kommuner i länet.
Upplevelsekvaiteter	3	Utsiktsplats med fin skog. Fantastisk utsikt över Dalälven och landskapet mot Gagnef.
Symbolvärde	2	
Stödjande funktion	1	
Lämplighet	3	Kanske bästa utsiktspunkten i norra delen av kommunen. Vandring, grilla.
Tillrättalagt/ anläggningar	2	Slogbod, grillplats.

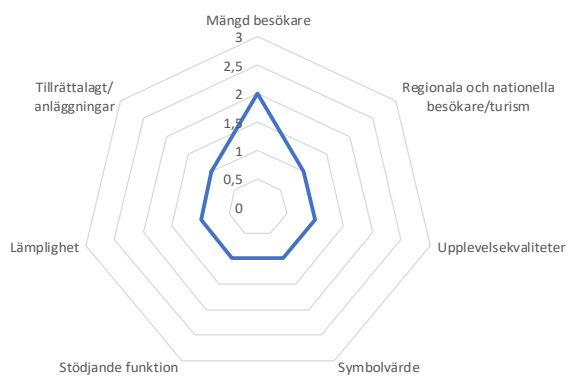


Per Gynts grotta & trefaldighetskällan		
Områdes-ID	31	
Områdestyp	Särskilda kvalitetsområden	
Klassificering	B - Viktigt friluftsområde	
Värderingskriterium	Poäng	Kommentar
Mängd besökare	2	
Regionala och nationella besökare/turism	2	Ibland från närliggande kommuner.
Upplevelsekvaiteter	2	Speciell grotta och trefaldighetskälla. Grotta där en rövare bodde på 1400-talet. Historien om rövaren är en stor del i värdet. En naturgrotta. Småbarn kan krypa in.
Symbolvärde	3	Ganska välkänt i kommunen. Många skolor berättar historien om Per Gynt, känt hos de flesta Borlängebor. Har gjorts föreställningar m.m.
Stödjande funktion	1	
Lämplighet	2	Grottan, vandring, utsikt, Flätjegalge.
Tillrättalagt/ anläggningar	2	Slogbod, skyltar, stig upp till grottan.



Grillplatsen i Amsberg	
Områdes-ID	32
Områdestyp	Bostadsnära lek och rekreationsområden
Klassificering	C - Övrigt friluftsområde

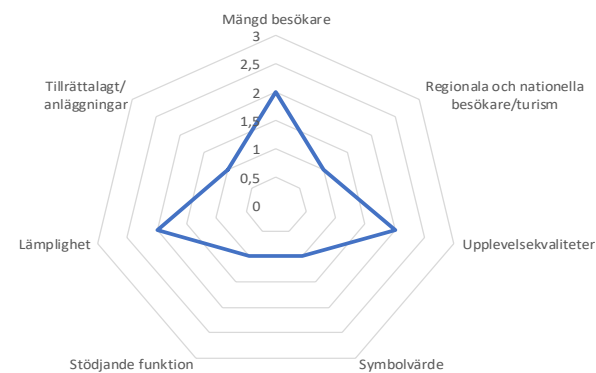
Värderingskriterium	Poäng	Kommentar
Mängd besökare	2	Används av skola, förskola som pedagogiskt uteklassrum, används främst av bybor men ibland av SPF eller kyrkan.
Regionala och nationella besökare/turism	1	
Upplevelsekvaiteter	1	
Symbolvärde	1	Omtyckt av byborna i Amsberg.
Stödjande funktion	1	
Lämplighet	1	
Tillrättalagt/ anläggningar	1	Stort grillhus med plats för många, nära där människor bor. Dock inte så lätt att ta sig dit om man exempelvis sitter i rullstol eller liknande.



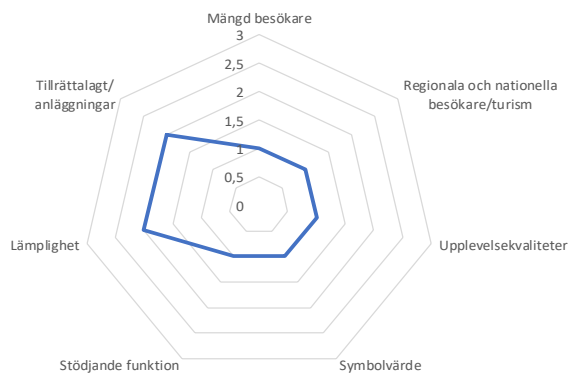
Amsbergsrundan (Kvarnsveden-Mellsta-Amsberg-Tälnbäcken-Ängesgårdarna-Forshuvud-Övermora-Kvarnsveden)

Områdes-ID	33
Områdestyp	Långa leder
Klassificering	B - Viktigt friluftsområde

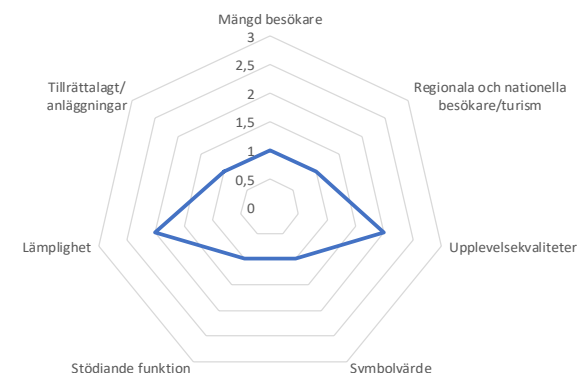
Värderingskriterium	Poäng	Kommentar
Mängd besökare	2	Relativt många landsvägscyklar denna runda.
Regionala och nationella besökare/turism	1	
Upplevelsekvaiteter	2	Landsvägscykelturn på befintliga vägar. Fint längs älven.
Symbolvärde	1	
Stödjande funktion	1	
Lämplighet	2	Bra runda att cykla eller åka rullskidor. Löpning. Lagom långt ca 1,6 mil.
Tillrättalagt/ anläggningar	1	Befintligt vägnätverk.



Barbergsrundan		
Områdes-ID	34	
Områdestyp	Långa leder	
Klassificering	B - Viktigt friluftsområde	
Värderingskriterium	Poäng	Kommentar
Mängd besökare	1	En rundslinga. Många rider här. Ca 5 km. Även skidor.
Regionala och nationella besökare/turism	1	
Upplevelsekvaiteter	1	
Symbolvärde	1	
Stödjande funktion	1	
Lämplighet	2	En rundslinga. Promenad, ridning, skidor.
Tillrättalagt/ anläggningar	2	

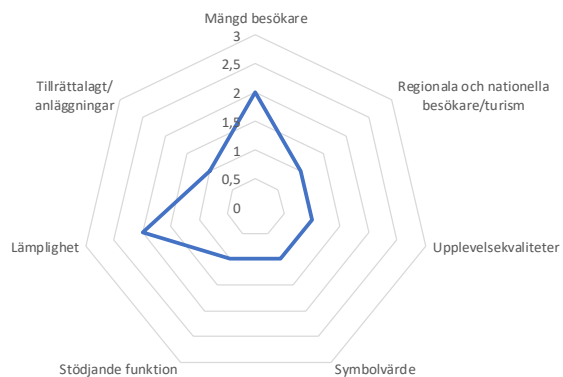


Barberget och Barbergsklack		
Områdes-ID	35	
Områdestyp	Stora friluftsområden utan anläggningar	
Klassificering	B - Viktigt friluftsområde	
Värderingskriterium	Poäng	Kommentar
Mängd besökare	1	
Regionala och nationella besökare/turism	1	
Upplevelsekvaiteter	2	Häckning av pilgrimsfalk. Brant klippa. Fin utsikt.
Symbolvärde	1	
Stödjande funktion	1	
Lämplighet	2	
Tillrättalagt/ anläggningar	1	Ingen stig. Svårt att ta sig dit.



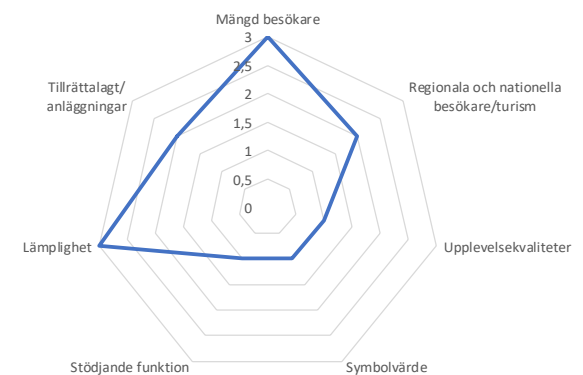
Sandmon i Amsberg

Områdes-ID	36	
Områdestyp	Tätortsnära natur	
Klassificering	B - Viktigt friluftsområde	
Värderingskriterium	Poäng	Kommentar
Mängd besökare	2	Många Amsbergsbor som nyttjar området.
Regionala och nationella besökare/turism	1	
Upplevelsekvaiteter	1	
Symbolvärde	1	
Stödande funktion	1	
Lämplighet	2	Här rider man mycket, fritt i skogen. Rastar hundar. Kör motocross. Bra mark att springa och rida på. Orientering.
Tillrättalagt/ anläggningar	1	Nät av stigar i området. Inga anläggningar. Skoterled går igenom.



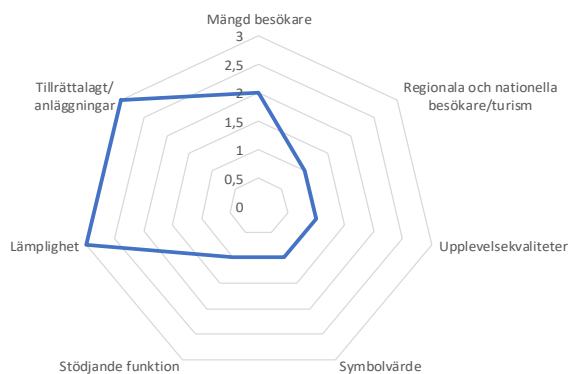
Hemsjön & Masenbadet

Områdes-ID	37	
Områdestyp	Stränder och vatten	
Klassificering	B - Viktigt friluftsområde	
Värderingskriterium	Poäng	Kommentar
Mängd besökare	3	En av få fina badplatser i kommunen. Även fiske, särskilt vintertid. Många kommer hit och grillar. Masenbadet är enda kommunala badet i norra delen av kommunen.
Regionala och nationella besökare/turism	2	
Upplevelsekvaiteter	1	Badplatsen är väldigt populär. Ganska lugn plats, naturskönt.
Symbolvärde	1	Valborgsfirande, lägerverksamhet för barnen o.s.v.
Stödande funktion	1	
Lämplighet	3	Toppenfint badställe med sandbotten. Stora ytor att sola på. Lämpligt för barn. Nära bostäder i Amsberg, går att cykla hit. Fiske
Tillrättalagt/ anläggningar	2	Flytbryggor, toaletter, kiosk, grillplatser, bord och stolar. En del kanadagäss. Nedskräpning.



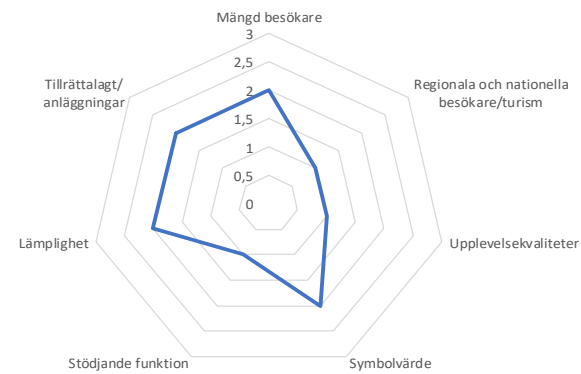
Ridbanan i Amsberg	
Områdes-ID	38
Områdestyp	Områden anlagda för särskilda grupper
Klassificering	C - Övrigt friluftsområde

Värderingskriterium	Poäng	Kommentar
Mängd besökare	2	Ridklubb med ridning på utomhusbana. Många medlemmar i klubben.
Regionala och nationella besökare/turism	1	
Upplevelsekvaiteter	1	
Symbolvärde	1	Viktig för barn och unga med hästintresse.
Stödjande funktion	1	
Lämplighet	3	
Tillrättalagt/ anläggningar	3	Ridbana.

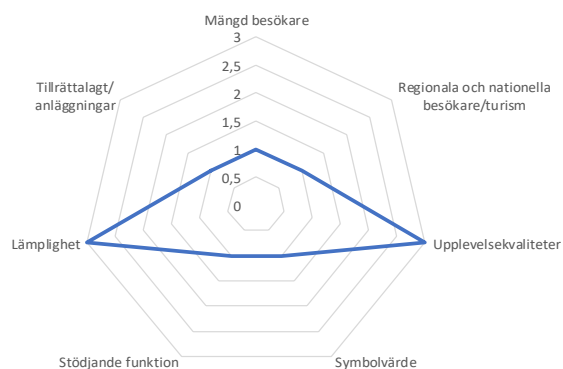


Iläggningsplats Amsberg	
Områdes-ID	39
Områdestyp	Stränder och vatten
Klassificering	B - Viktigt friluftsområde

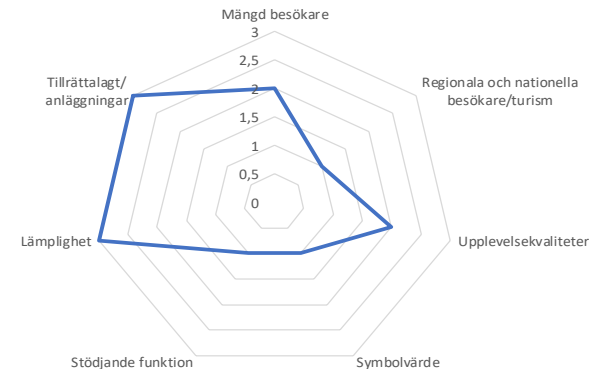
Värderingskriterium	Poäng	Kommentar
Mängd besökare	2	De som bor i byn känner till det.
Regionala och nationella besökare/turism	1	
Upplevelsekvaiteter	1	
Symbolvärde	2	Ramp för båtupptag och isättning. Sista stället att ta upp båten innan forsarna om man kommer från Siljan.
Stödjande funktion	1	
Lämplighet	2	Bra ställe att lägga i kanot/kajak/båt. Går även att bada just här i älven eftersom det inte är så strömt. Här fikar man också, fiskar på vintern.
Tillrättalagt/ anläggningar	2	Fast brygga och båttramp. Bord och bänkar.



Tunaåns vattensystem		
Områdes-ID	40	
Områdestyp	Långa leder	
Klassificering	C - Övrigt friluftsområde	
Värderingskriterium	Poäng	Kommentar
Mängd besökare	1	
Regionala och nationella besökare/turism	1	
Upplevelsekvaiteter	3	Mycket vackert åsystem. Fin natur längs med. I Borlänge delvis riksintresse.
Symbolvärde	1	
Stödjande funktion	1	
Lämplighet	3	Paddling.
Tillrättlagt/ anläggningar	1	

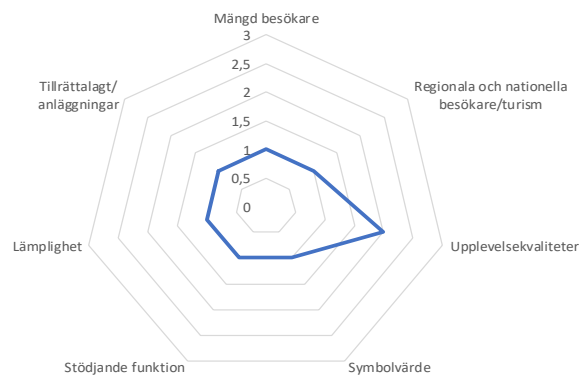


Tunets friluftsområde		
Områdes-ID	41	
Områdestyp	Tätortsnära friluftsområden	
Klassificering	B - Viktigt friluftsområde	
Värderingskriterium	Poäng	Kommentar
Mängd besökare	2	En hel del närboende.
Regionala och nationella besökare/turism	1	Vid matcher från andra kommuner.
Upplevelsekvaiteter	2	Bra skog för att motionera, fina gamla tallar.
Symbolvärde	1	
Stödjande funktion	1	
Lämplighet	3	Löpning, promenad, skidåkning, pedagogisk verksamhet för förskolan, skolan särskilt lågstadiet. Pulkaåkning. Nära där man bor. Bra för vardagsaktiviteter. Det ställe som boende i Romme främst nyttjar.
Tillrättlagt/ anläggningar	3	Eljusspår, skidspår, grillplats, bås, takade bord, boulebana, bandyplan.



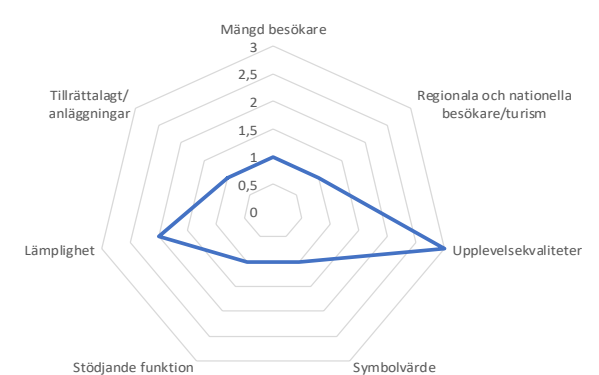
Gethällsklack med Rudtjärn	
Områdes-ID	42
Områdestyp	Jordbruk och skogslandskap
Klassificering	C - Övrigt friluftsområde

Värderingskriterium	Poäng	Kommentar
Mängd besökare	1	Endast naturälskare.
Regionala och nationella besökare/turism	1	
Upplevelsekvaiteter	2	Naturskogsområde med delvis höga naturvärden (nyckelbiotoper och biotopskydd), avskilt, lugnt. Inga vägar.
Symbolvärde	1	
Stödjande funktion	1	
Lämplighet	1	Skogsområde att vandra i, svamplockning.
Tillrättalagt/ anläggningar	1	Inget idag, inga leder, måste hitta själv. Skulle kunna utvecklas.

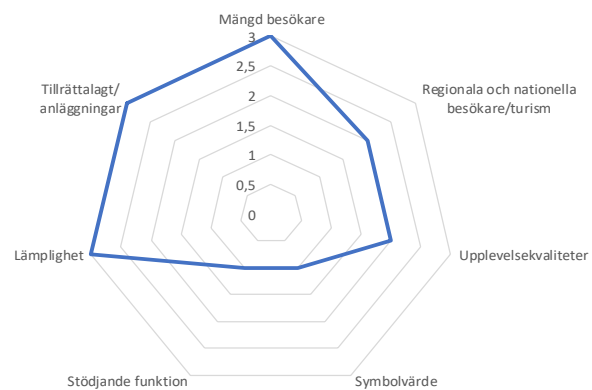


Hovgårdsklack	
Områdes-ID	43
Områdestyp	Särskilda kvalitetsområden
Klassificering	B - Viktigt friluftsområde

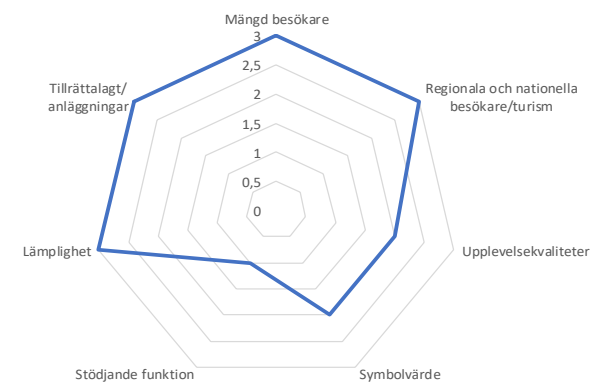
Värderingskriterium	Poäng	Kommentar
Mängd besökare	1	Ganska okänt.
Regionala och nationella besökare/turism	1	
Upplevelsekvaiteter	3	Fantastisk utsikt, enkel tur upp på toppen. Utsikt över hela Tunaslätten och Borlänge.
Symbolvärde	1	
Stödjande funktion	1	
Lämplighet	2	Vandra upp och fika, titta på utsikten, plocka svamp.
Tillrättalagt/ anläggningar	1	Raststuga/slogbod, stig upp som är markerad, liten parkeringsyta. Slogboden är i dåligt skick.



Långsjöns badplats		
Områdes-ID	44	
Områdestyp	Stränder och vatten	
Klassificering	A - mycket viktigt friluftsområde	
Värderingskriterium	Poäng	Kommentar
Mängd besökare	3	Välbesökt badplats! Fullt på somrarna.
Regionala och nationella besökare/turism	2	Mest Borlängebor.
Upplevelsekvaiteter	2	Fin badplats, bra badvatten, fint naturreservat intill.
Symbolvärde	1	
Stödande funktion	1	
Lämplighet	3	Badplats, picknick, promenera.
Tillrättalagt/ anläggningar	3	Bryggor, toaletter, omklädningsrum, parkering.

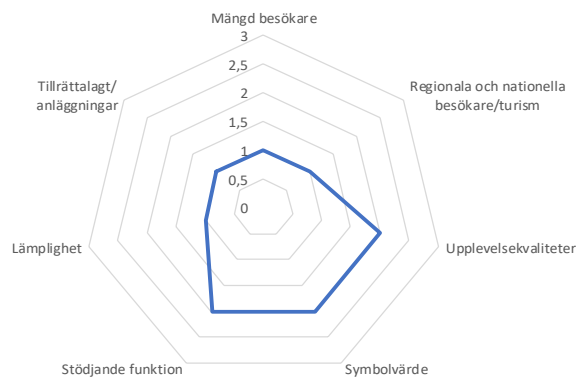


Solklinten		
Områdes-ID	45	
Områdestyp	Områden anlagda för särskilda grupper	
Klassificering	A - mycket viktigt friluftsområde	
Värderingskriterium	Poäng	Kommentar
Mängd besökare	3	Mycket stort besöksantal vintertid.
Regionala och nationella besökare/turism	3	Vintertid kommer besökare från hela mellansverige för att åka skidor i Romme Alpin. Stort besöksstryck.
Upplevelsekvaiteter	2	Många och fina pister. Men även fin utsikt, vacker äldre skog med fina stigar. Har stor potential även sommartid.
Symbolvärde	2	Skidanläggningen är välkänd i mellansverige. Viktig för Borlänge.
Stödande funktion	1	
Lämplighet	3	Åka skidor, löpning, vandra, cykla. Har stor potential men mest känt för skidåkning.
Tillrättalagt/ anläggningar	3	Alpin skidbacke (Romme alpin) med skidliftar, restauranger, hotell, skiduthyrning m.m. Även fina stigar i skogen.



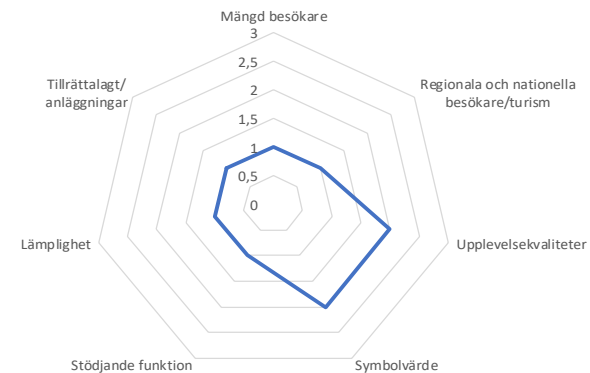
Vandringsled till Frostbofäbodan	
Områdes-ID	46
Områdestyp	Långa leder
Klassificering	B - Viktigt friluftsområde

Värderingskriterium	Poäng	Kommentar
Mängd besökare	1	Ganska få som känner till området och fäboden.
Regionala och nationella besökare/turism	1	
Upplevelsekvaiteter	2	Vandring i fin skog och mysig fäbodmiljö.
Symbolvärde	2	
Stödande funktion	2	Ett sätt att ta sig till fäboden.
Lämplighet	1	
Tillrättatlagt/ anläggningar	1	Ej ordentligt uppmärkt led. Behöver förbättras.



Kyrkstigen	
Områdes-ID	47
Områdestyp	Långa leder
Klassificering	B - Viktigt friluftsområde

Värderingskriterium	Poäng	Kommentar
Mängd besökare	1	Få som känner till, endast de som har god kännedom om närområdet.
Regionala och nationella besökare/turism	1	
Upplevelsekvaiteter	2	Fin vandring i skogsmark.
Symbolvärde	2	Intressant historia kring stigen till kyrkan.
Stödande funktion	1	
Lämplighet	1	Vandringled.
Tillrättatlagt/ anläggningar	1	Stigen/leden håller på att växa igen, svårt att ta sig fram.



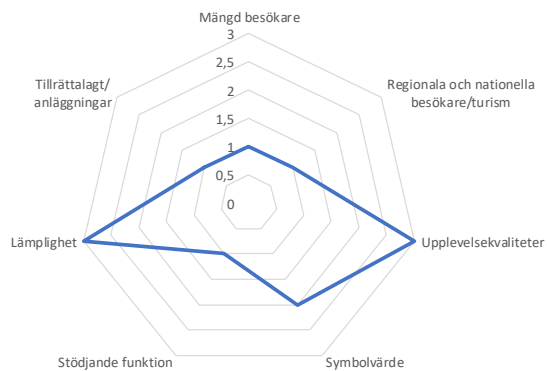
Tures äng		
Områdes-ID	48	
Områdestyp	Jordbruk och skogslandskap	
Klassificering	B - Viktigt friluftsområde	
Värderingskriterium	Poäng	Kommentar
Mängd besökare	1	Besökare främst under slåttern. Annars troligen mest botaniker.
Regionala och nationella besökare/turism	2	Vid slåttern mest utomsocknes.
Upplevelsekvaliteter	3	Gammalt välhävdad kulturlandskap. Våldigt artrikt. Ska bli naturreservat.
Symbolvärde	1	
Stödjande funktion	1	
Lämplighet	2	Studera kärlväxter och svampar knutna till odlingslandskapet.
Tillrättalagt/ anläggningar	1	En slobod.
<p>A radar chart with seven axes representing different evaluation criteria. The axes are labeled: Mängd besökare (top), Regionala och nationella besökare/turism (top-right), Upplevelsekvaliteter (right), Symbolvärde (bottom-right), Stödjande funktion (bottom), Lämplighet (bottom-left), and Tillrättalagt/ anläggningar (left). The chart has concentric lines representing scores from 0 to 3. A blue line connects the data points for each criterion: Mängd besökare (1), Regionala och nationella besökare/turism (2), Upplevelsekvaliteter (3), Symbolvärde (1), Stödjande funktion (1), Lämplighet (2), and Tillrättalagt/ anläggningar (1).</p>		



Bild: Tures äng.

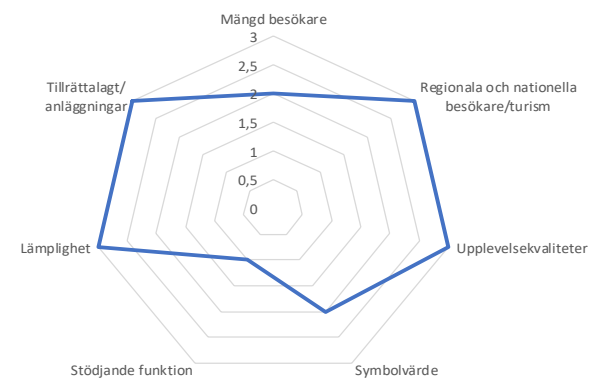
Smörtjärnarnas naturreservat	
Områdes-ID	49
Områdestyp	Särskilda kvalitetsområden
Klassificering	C - Övrigt friluftsområde

Värderingskriterium	Poäng	Kommentar
Mängd besökare	1	
Regionala och nationella besökare/turism	1	
Upplevelsekvaiteter	3	Artrik kalkbarrskog. Enastående rest av äldre skogslandskapet. Sällsynta arter kopplat till kalkhaltiga berggrunden.
Symbolvärde	2	Intressant kulturhistoria som få känner till. Rester från gruvhanteringen i Tuna-Hästberg.
Stödjande funktion	1	
Lämplighet	3	Mycket fin naturskog med trädkontinuitet. Dock inte död ved-kontinuitet.
Tillrättalagt/ anläggningar	1	



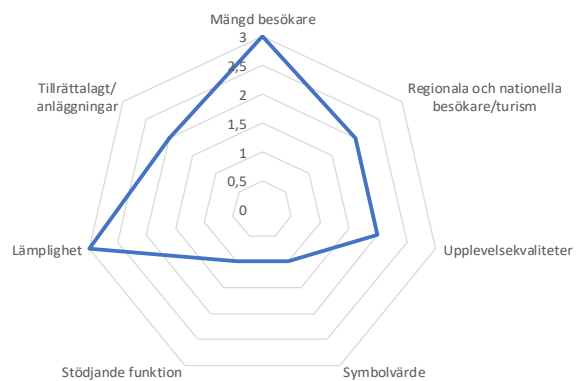
Tuna-hästbergs äventyrsgruva	
Områdes-ID	50
Områdestyp	Områden anlagda för särskilda grupper
Klassificering	A - mycket viktigt friluftsområde

Värderingskriterium	Poäng	Kommentar
Mängd besökare	2	Ca 20 personer varje helg året runt. Ibland kommer flera hundra vid samma tillfälle.
Regionala och nationella besökare/turism	3	Kan komma från hela norra Europa.
Upplevelsekvaiteter	3	Besöksgruva under jord. Gruvlämningar i området.
Symbolvärde	2	Valborgsfirande varje år.
Stödjande funktion	1	
Lämplighet	3	Finns ingen annan besöksgruva i Borlänge.
Tillrättalagt/ anläggningar	3	Nås via vandringsleder. Här kan man t.ex. dyka. Toaletter etc. under jord. Drivs av ett företag. Konferensrum.



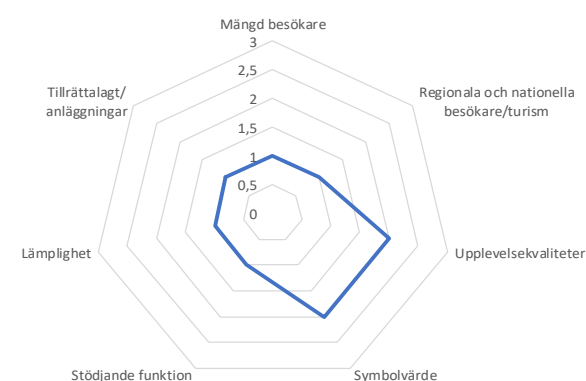
Flatnanbadet	
Områdes-ID	51
Områdestyp	Stränder och vatten
Klassificering	B - Viktigt friluftsområde

Värderingskriterium	Poäng	Kommentar
Mängd besökare	3	Välbesökt badplats under sommaren.
Regionala och nationella besökare/turism	2	
Upplevelsekvaiteter	2	Fin badplats, lugnt och naturskönt läge. Fin botten och strand.
Symbolvärde	1	
Stödjande funktion	1	
Lämplighet	3	Naturbad, sandstrand.
Tillrättalagt/ anläggningar	2	Kommunen sköter badet. Toaletter och omklädningsrum. Gungor och bryggor. Grillplats.



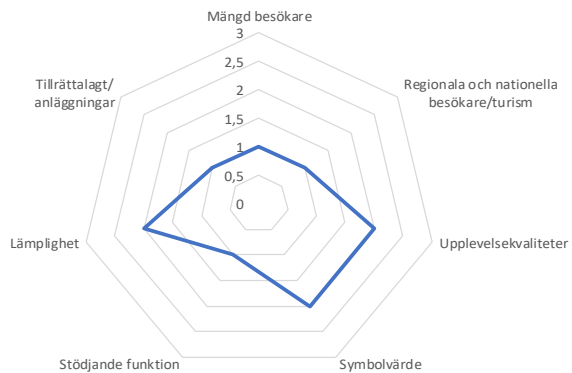
Holmtjärn	
Områdes-ID	52
Områdestyp	Jordbruk och skogslandskap
Klassificering	B - Viktigt friluftsområde

Värderingskriterium	Poäng	Kommentar
Mängd besökare	1	
Regionala och nationella besökare/turism	1	
Upplevelsekvaiteter	2	Artrikt gammalt kulturlandskap. Naturbetesområde. Ursprunglingen Finnbosättning.
Symbolvärde	2	Finnbosättning.
Stödjande funktion	1	
Lämplighet	1	
Tillrättalagt/ anläggningar	1	



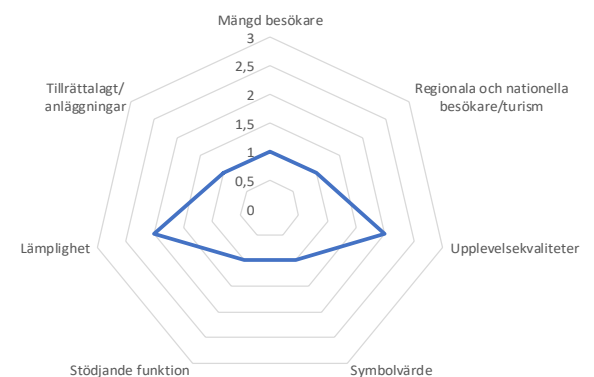
Kyrkstigen Sängen-Finnsåsens fäbod	
Områdes-ID	53
Områdestyp	Långa leder
Klassificering	B - Viktigt friluftsområde

Värderingskriterium	Poäng	Kommentar
Mängd besökare	1	
Regionala och nationella besökare/turism	1	
Upplevelsekvaiteter	2	Gammal historisk kyrkstig. Varierad fin natur.
Symbolvärde	2	Kanske lite med tanke på historiken.
Stödjande funktion	1	
Lämplighet	2	
Tillrättalagt/ anläggningar	1	Fina välmarkerade leder. Det finns en fäbod men inte för allmänheten. Kanske har friluftsförbundet något.

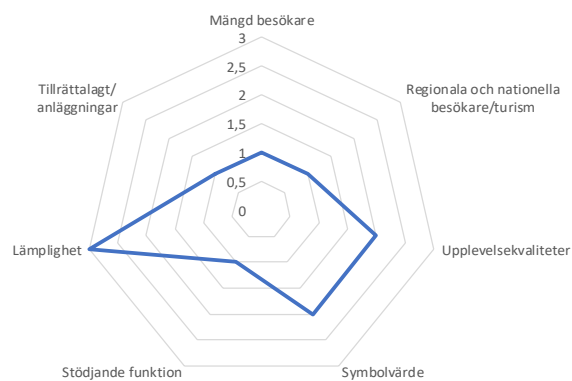


Högbergsåravinen med omnejd	
Områdes-ID	54
Områdestyp	Särskilda kvalitetsområden
Klassificering	B - Viktigt friluftsområde

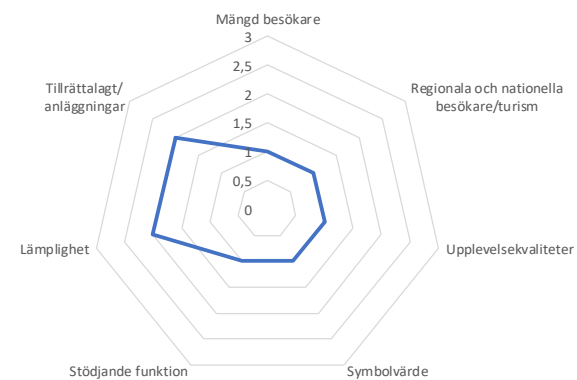
Värderingskriterium	Poäng	Kommentar
Mängd besökare	1	Få, otillgänglig natur.
Regionala och nationella besökare/turism	1	
Upplevelsekvaiteter	2	Äldre barrskog med kalkinslag. Geologiska formationer från isens avsmältning från istiden.
Symbolvärde	1	
Stödjande funktion	1	
Lämplighet	2	Rikt och intressant område.
Tillrättalagt/ anläggningar	1	Svårt att gå i terrängen, det är brant. Det finns några stigar. Det finns en liten fäbodstuga i nordost som är skänkt till Naturskyddsföreningen i Borlänge.



Spånsanleden från Äventyrsgruvan		
Områdes-ID	55	
Områdestyp	Långa leder	
Klassificering	B - Viktigt friluftsområde	
Värderingskriterium	Poäng	Kommentar
Mängd besökare	1	
Regionala och nationella besökare/turism	1	
Upplevelsekvaiteter	2	Flack öppen myrmark som lämpar sig för skidspår.
Symbolvärde	2	Delar av leden har använts sedan 1920-talet som led från Rämshyttans turistgård.
Stödjande funktion	1	
Lämplighet	3	Lämpligt för skidspår. Ligger högt så det är stabilt vinterklimat.
Tillrättalagt/ anläggningar	1	Tillgång till Gyllbergsområdet söderifrån. Slogbod vid gruvan där man startar.

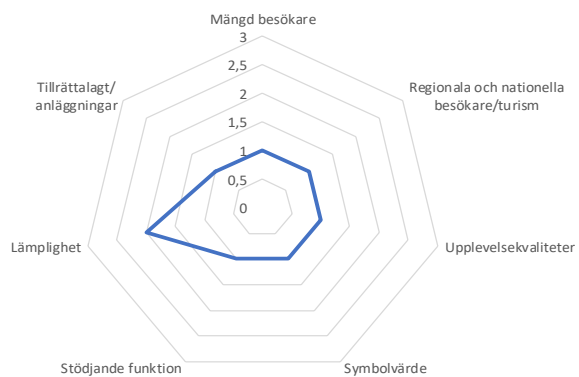


Idkerbergets idrottsplats		
Områdes-ID	56	
Områdestyp	Områden anlagda för särskilda grupper	
Klassificering	B - Viktigt friluftsområde	
Värderingskriterium	Poäng	Kommentar
Mängd besökare	1	Nyttjas av skolbarn. Men används inte så mycket. Fotbollsverksamheten har lagts ner.
Regionala och nationella besökare/turism	1	
Upplevelsekvaiteter	1	
Symbolvärde	1	
Stödjande funktion	1	
Lämplighet	2	Lämpligt som idrottsplats.
Tillrättalagt/ anläggningar	2	Fotbollsplan, idrottsplats, skidspår för barn (korta), omklädningsrum.



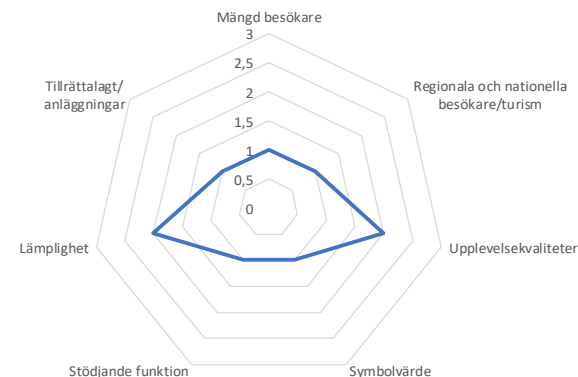
Näckens bro	
Områdes-ID	57
Områdestyp	Stränder och vatten
Klassificering	C - Övrigt friluftsområde

Värderingskriterium	Poäng	Kommentar
Mängd besökare	1	
Regionala och nationella besökare/turism	1	
Upplevelsekvalliteter	1	Jordbrukslandskap, kan bli/har varit ett litet rofyllt friluftsbad.
Symbolvärde	1	
Stödande funktion	1	
Lämplighet	2	Gå, cykla, springa, rida.
Tillrättalagt/ anläggningar	1	

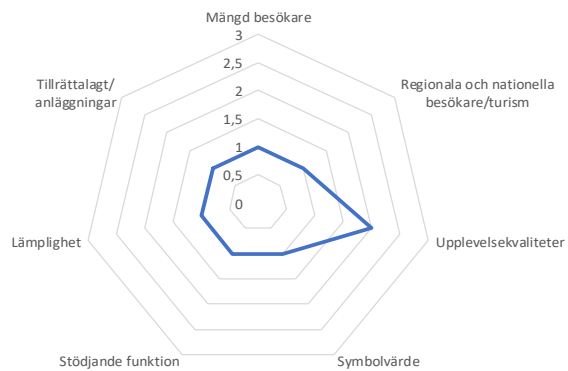


Jord- och skogslandskapet vid Noran	
Områdes-ID	58
Områdestyp	Jordbruk och skogslandskap
Klassificering	B - Viktigt friluftsområde

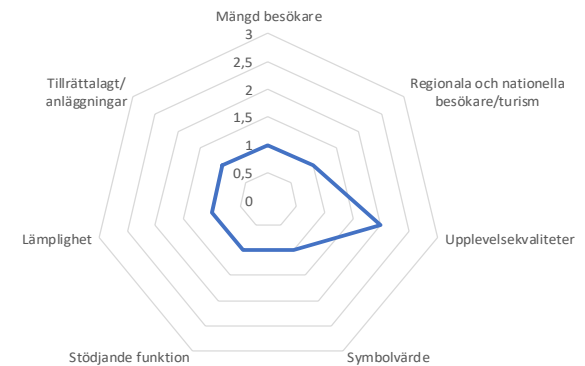
Värderingskriterium	Poäng	Kommentar
Mängd besökare	1	
Regionala och nationella besökare/turism	1	
Upplevelsekvalliteter	2	Vildmarkskänsla, rikt djurliv, utsikt. Plattare än Gyllbergen - "Mini Gyllbergen". Gång och cykelavstånd från t.ex. Åselbyområdet. Även vackert gammalt jordbrukslandskap. Förutsättningar för att bevara ett levande jordbrukslandskap.
Symbolvärde	1	
Stödande funktion	1	
Lämplighet	2	Vandra, rida, cykla, åka skidor. Promenera längs åkervägarna.
Tillrättalagt/ anläggningar	1	Inga anläggningar. Stigar, åkervägar.



Rågåker-Spraxkya		
Områdes-ID	59	
Områdestyp	Långa leder	
Klassificering	C - Övrigt friluftsområde	
Värderingskriterium	Poäng	Kommentar
Mängd besökare	1	Ganska välbesökt av de som bor nära.
Regionala och nationella besökare/turism	1	
Upplevelsekvalliteter	2	Böljande jordbrukslandskap, skog, små byar. Gammal körväg som blivit fin asfaltsväg. Vacker natur, rikt fågel- och djurliv.
Symbolvärde	1	
Stödjande funktion	1	
Lämplighet	1	Cykla, rullskidor, löpa/gå, rida.
Tillrättalagt/ anläggningar	1	Befintlig väg.

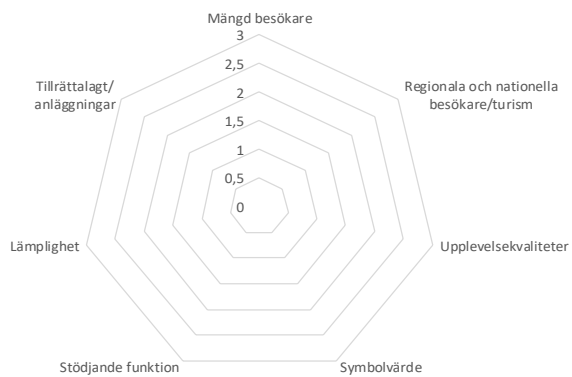


Västra Tunaslätten		
Områdes-ID	60	
Områdestyp	Långa leder	
Klassificering	C - Övrigt friluftsområde	
Värderingskriterium	Poäng	Kommentar
Mängd besökare	1	
Regionala och nationella besökare/turism	1	
Upplevelsekvalliteter	2	Små åkervägar, sagolika vyer, lättgånget/-cyklat. Även rullstol, barnvagn kan ta sig fram.
Symbolvärde	1	
Stödjande funktion	1	
Lämplighet	1	Gå, cykla, åka rullskidor, springa.
Tillrättalagt/ anläggningar	1	Befintliga vägar.



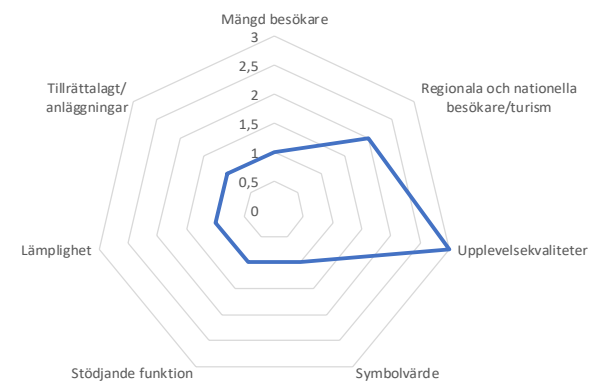
Badet	
Områdes-ID	61
Områdestyp	
Klassificering	D - Ej klassificerat område

Värderingskriterium	Poäng	Kommentar
Mängd besökare	0	
Regionala och nationella besökare/turism	0	
Upplevelsekvalliteter	0	Friluftsbad.
Symbolvärde	0	
Stödjande funktion	0	
Lämplighet	0	Bad.
Tillrättalagt/ anläggningar	0	



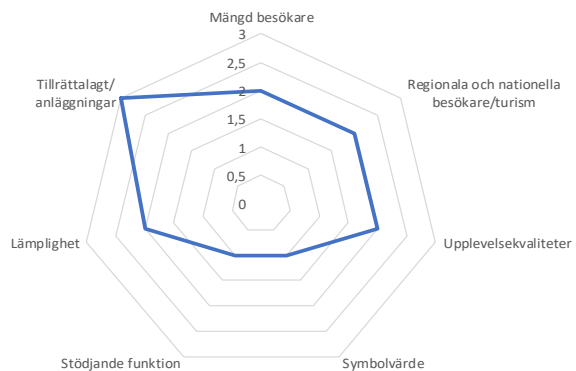
Tvärstupet	
Områdes-ID	62
Områdestyp	Särskilda kvalitetsområden
Klassificering	B - Viktigt friluftsområde

Värderingskriterium	Poäng	Kommentar
Mängd besökare	1	Populärt för fågelskådning. För gemene man inte särskilt välbesökt.
Regionala och nationella besökare/turism	2	
Upplevelsekvalliteter	3	Fantastisk utsikt, gammal värdefull och vacker skog. Statligt naturreservat. Höga naturvärden.
Symbolvärde	1	
Stödjande funktion	1	
Lämplighet	1	Lämpligt för äventyr.
Tillrättalagt/ anläggningar	1	Dåligt skyltat från vägen. Markerad led behöver förbättras.



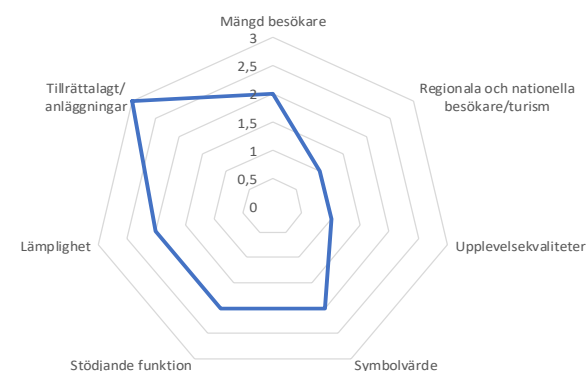
Nybroberget	
Områdes-ID	63
Områdestyp	Områden anlagda för särskilda grupper
Klassificering	B - Viktigt friluftsområde

Värderingskriterium	Poäng	Kommentar
Mängd besökare	2	Många som tränar skidor, särskilt barn och ungdomsverksamhet.
Regionala och nationella besökare/turism	2	
Upplevelsekvaiteter	2	Fin utsikt.
Symbolvärde	1	
Stödande funktion	1	
Lämplighet	2	Backe lämplig för barn och ungdomar, handikappidrott.
Tillrättalagt/ anläggningar	3	Skidbacke, lift, värmestuga, café, toaletter m.m.



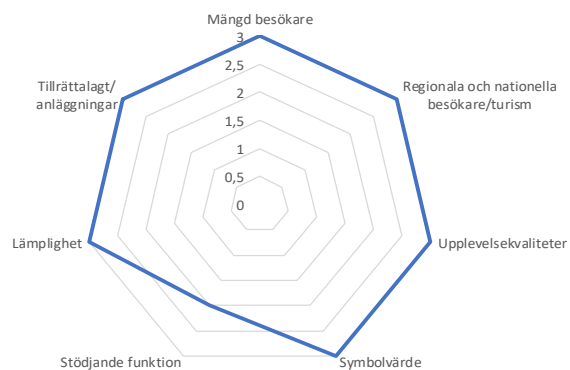
Ornäs båthamn	
Områdes-ID	64
Områdestyp	Områden anlagda för särskilda grupper
Klassificering	B - Viktigt friluftsområde

Värderingskriterium	Poäng	Kommentar
Mängd besökare	2	
Regionala och nationella besökare/turism	1	
Upplevelsekvaiteter	1	Båtliv, sitta och titta på båtar.
Symbolvärde	2	
Stödande funktion	2	Centralt läge i Ornäs, och vägen ut på sjön för de som äger båt och har båtplats.
Lämplighet	2	Viktig plats för de som äger båt och har båtplats. Allmänheten kan njuta av vattnet från land, titta ut över sjön men inte bada eller ta del av området på så många andra sätt.
Tillrättalagt/ anläggningar	3	Båthamn med båtplatser, klubbstuga, toalett/dusch, pakering för medlemmar, inte för allmänheten. Tömningsstation, kran.



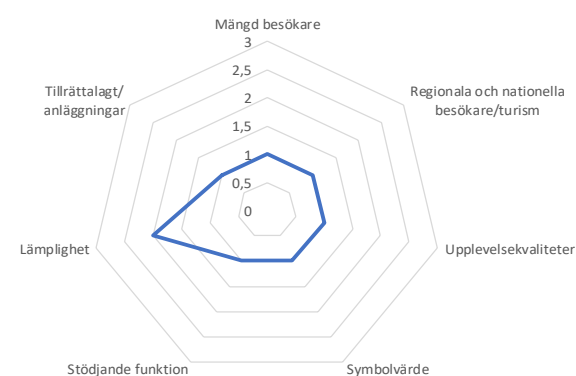
Ornässtugan	
Områdes-ID	65
Områdestyp	Särskilda kvalitetsområden
Klassificering	A - mycket viktigt friluftsområde

Värderingskriterium	Poäng	Kommentar
Mängd besökare	3	Många besökare till caféet, skridskoåkare som ska ut på sjön utgår härifrån.
Regionala och nationella besökare/turism	3	Många besökare från övriga Dalarna och nationella besökare. Utsedd till årets turistmål i år.
Upplevelsekvaiteter	3	Ornässtugan är riksintresse kulturmiljövård, museum, Sveriges mest kända timmerbyggnad, Ornäsbjörken, sjön, otroligt vackert. Guidningar.
Symbolvärde	3	Borlänges kanske mest kända turistmål.
Stödande funktion	2	En väg ut på sjöarna för allmänheten.
Lämplighet	3	Bad, skridskobanor, bästa platsen för allmänheten att ta sig ut på sjön vintertid.
Tillrättalagt/ anläggningar	3	Bryggor, toaletter, pakering, café, museum, skridskobanor, skidspår, kanotuthyrning, friluftsteater.



Talludden	
Områdes-ID	66
Områdestyp	Stränder och vatten
Klassificering	C - Övrigt friluftsområde

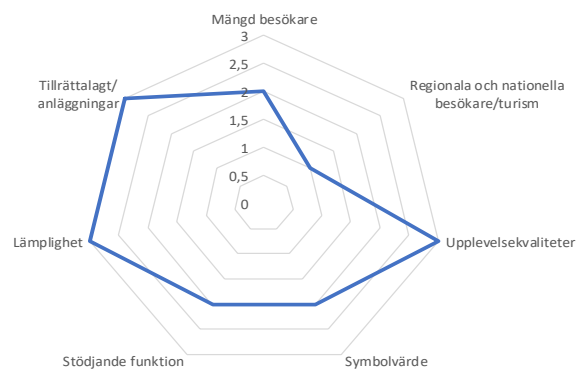
Värderingskriterium	Poäng	Kommentar
Mängd besökare	1	Eventuellt de som bor i när området.
Regionala och nationella besökare/turism	1	
Upplevelsekvaiteter	1	Vacker plats vid sjön.
Symbolvärde	1	
Stödande funktion	1	Troligen en plats att ta sig ut på sjön med skridskor.
Lämplighet	2	F.d. badplats men går bra att gå i och bada där.
Tillrättalagt/ anläggningar	1	Inga bryggor, ej strand. Stenbotten.



Uvberget-Uvbergsviken-Hagudden- Björklunda

Områdes-ID	67
Områdestyp	Tätortsnära friluftsområden
Klassificering	A - mycket viktigt friluftsområde

Värderingskriterium	Poäng	Kommentar
Mängd besökare	2	Välantvänt av boende i Torsång, Ornäs med omnejd. Även andra Borlängebor besöker området, särskilt badplatsen. Nyttjas året runt.
Regionala och nationella besökare/turism	1	
Upplevelsekvaiteter	3	Underbart friluftsområde vid sjön, utblickar över sjön. Gammeltallar, gravar, fångstgropar (forminnen), otroligt fina betesmarker, strandängar mot Prästtjärn och sjön. Ej vanligt i Borlänge. Kommunens highland cattle betar längs stranden. Utblickar från Uvberget. Kulturbygd. Fantastiskt och sjönära! Lättillgängligt men ändå enskilt. Fiskgjusen häckar i området.
Symbolvärde	2	Uvbergsviken mycket viktig för barn och unga, stor verksamhet vid scoutstugan.
Stödjande funktion	2	
Lämplighet	3	Närskog för Torsång skola och förskola. Mycket viktig. Lätt att nå, kan åka buss till området. Enda skogen för t.ex. orientering, skidåkning, löpning. Fiska. Skoterspår, MTB.
Tillrättalatg/ anläggningar	3	Motionsspår, skidspår vintertid, bryggor, badstrand, toaletter, stockbord, scoutstugan, segelbåtar att hyra. Torsånga IP med fotbollsplan, hockeyplan, klubbhus m.m.



Bilder: Uvberget-Uvbergsviken-Hagudden-Björklunda.

Prästtjärn och Torsånga kyrka

Områdes-ID	68
Områdestyp	Särskilda kvalitetsområden
Klassificering	A - mycket viktigt friluftsområde

Värderingskriterium	Poäng	Kommentar
Mängd besökare	3	Många besökare sommartid. Särskilt mycket båttrafik till caféet. Populärt stop för landsvägs cyklister.
Regionala och nationella besökare/turism	2	Ofta besökare från andra delar av kommunen. Även en plats man tar med sig besök till. Turistande svenskar. Mycket båttrafik från Falun och Säter, såklart även Borlänge.
Upplevelsekvaliteter	3	Otroligt vackert, gammal kulturbygd, riksintresse kulturmiljö, gammal, vacker kyrka, kommunens betesdjur går här.
Symbolvärde	3	Kyrkan mycket populär, sommartid extremt många vigslar, vill fotas i den vackra miljön. Gamla kulturbyggnader vid hembygdsgården. "Bygdens skyltfönster mot världen". Alla som besökt Torsång på sommaren älskar det, enligt byborna.
Stödjande funktion	1	
Lämplighet	2	Lämpligt för promenader, picknick, löpning, rasta hunden, njuta av vackra omgivningar.
Tillrättalat/ anläggningar	3	Bryggor, café, tanka båt, kyrka, museum. Promenadväg.

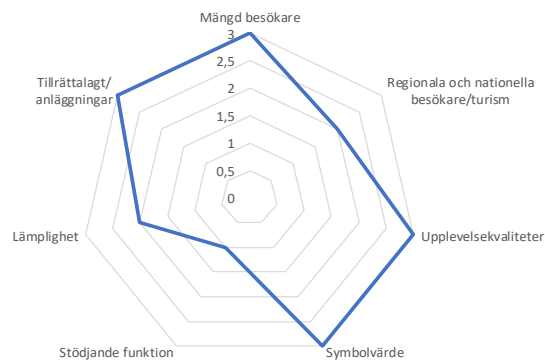
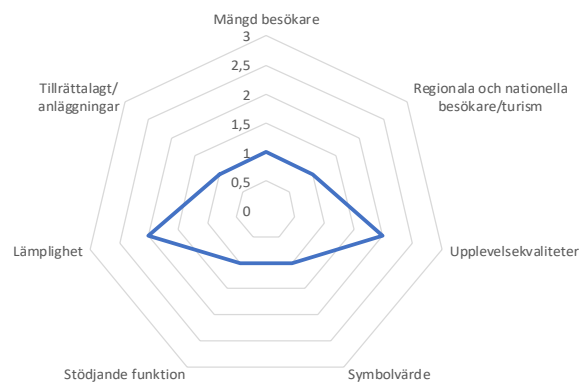
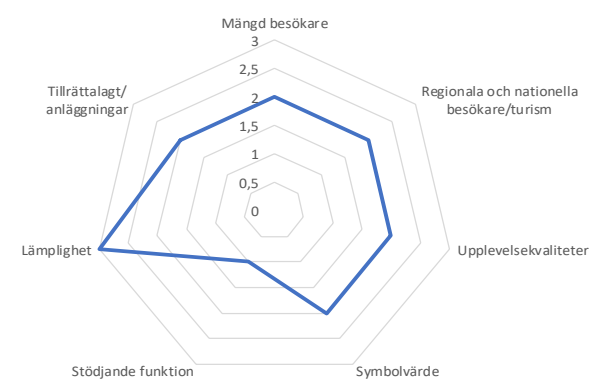


Bild: Prästtjärn och Torsånga kyrka.

Kårtyllasjöarna		
Områdes-ID	69	
Områdestyp	Stränder och vatten	
Klassificering	B - Viktigt friluftsområde	
Värderingskriterium	Poäng	Kommentar
Mängd besökare	1	
Regionala och nationella besökare/turism	1	
Upplevelsekvaiteter	2	Riksintresse naturvård, speciell natur men älvslevén mellan Dalälven och Kårtyllasjöarna. Naturskönt. Jordbrukslandsskap. Lövsogarna längs älven, Natura 2000.
Symbolvärde	1	
Stödande funktion	1	
Lämplighet	2	Mycket fina paddelvatten. Vandra, fiska, fikautflykt.
Tillrättatlagt/ anläggningar	1	Rastplats med grillmöjlighet, kanotstadion.

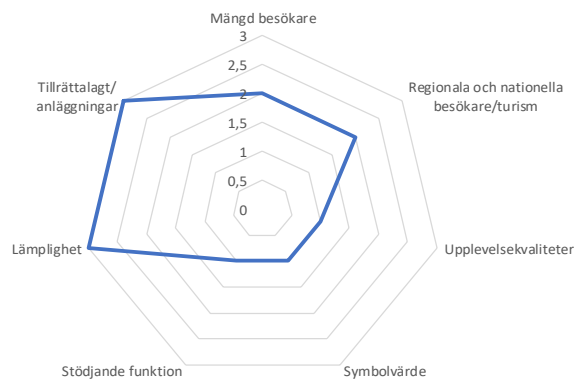


Holmsjöarnas naturreservat		
Områdes-ID	70	
Områdestyp	Särskilda kvalitetsområden	
Klassificering	B - Viktigt friluftsområde	
Värderingskriterium	Poäng	Kommentar
Mängd besökare	2	Populärt bland fågelskådare och naturintresserade, ej välkänt för alla.
Regionala och nationella besökare/turism	2	Skådare från andra närliggande kommuner.
Upplevelsekvaiteter	2	Fågelparadis! Vackert småbrutet jordbrukslandskap, våtmarker, stor artrikedom.
Symbolvärde	2	
Stödande funktion	1	
Lämplighet	3	Fågelskådning, vandra, cykla på åkervägarna mot Kårtylla.
Tillrättatlagt/ anläggningar	2	Fågeltorn, p-platser.



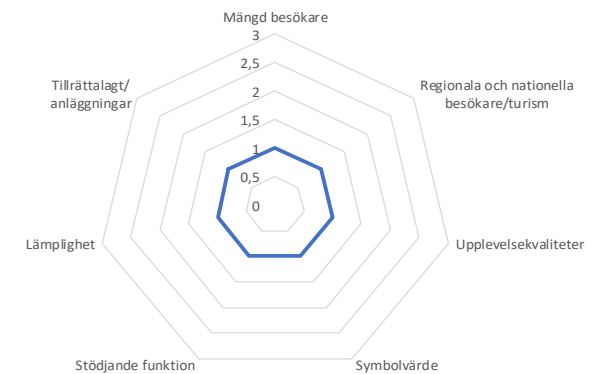
Ornäs fotbollsplan	
Områdes-ID	71
Områdestyp	Områden anlagda för särskilda grupper
Klassificering	B - Viktigt friluftsområde

Värderingskriterium	Poäng	Kommentar
Mängd besökare	2	Fotbollsspelare i Ornäs och Torsång.
Regionala och nationella besökare/turism	2	Vid matcher.
Upplevelsekvaiteter	1	Närhet till Ösjön.
Symbolvärde	1	Viktig plats för Ornäs IK. För barn och unga.
Stödjande funktion	1	
Lämplighet	3	Fotbollsplan, fotbollsspelande.
Tillrättalagt/ anläggningar	3	Fotbollsplan, utegym, omklädningsrum, parkeringsplatser.



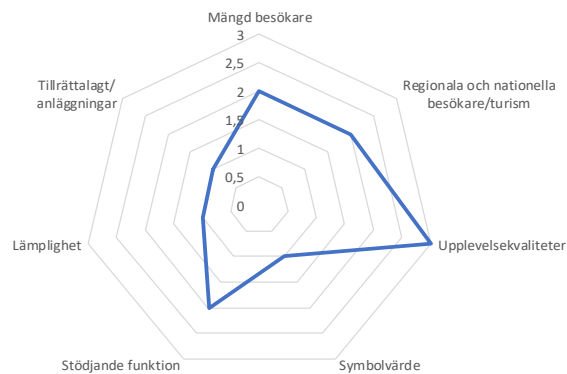
Hägnaden	
Områdes-ID	72
Områdestyp	Jordbruk och skogslandskap
Klassificering	C - Övrigt friluftsområde

Värderingskriterium	Poäng	Kommentar
Mängd besökare	1	Få som använder.
Regionala och nationella besökare/turism	1	
Upplevelsekvaiteter	1	Lodjur har syns till.
Symbolvärde	1	
Stödjande funktion	1	
Lämplighet	1	Vandra, plocka svamp, nära boende i Ornäs bl.a.
Tillrättalagt/ anläggningar	1	Inga anläggningar, stigar.



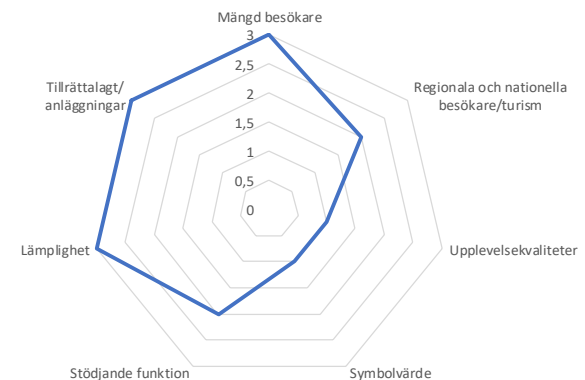
Runnleden	
Områdes-ID	73
Områdestyp	Långa leder
Klassificering	B - Viktigt friluftsområde

Värderingskriterium	Poäng	Kommentar
Mängd besökare	2	Cykelintresset har ökat. Populär landsvägscykelkultur i Falun-Borlänge området.
Regionala och nationella besökare/turism	2	Cyklister från Falun och Borlänge
Upplevelsekvaiteter	3	Vacker cykelled längs med Runns fina stränder. Varierad natur. Passerar bra stop som Ornässtugan och Torsångs café.
Symbolvärde	1	
Stödjande funktion	2	Binder ihop städerna.
Lämplighet	1	Cykla och vandra.
Tillrättalagt/ anläggningar	1	Dåligt marknadsförd.

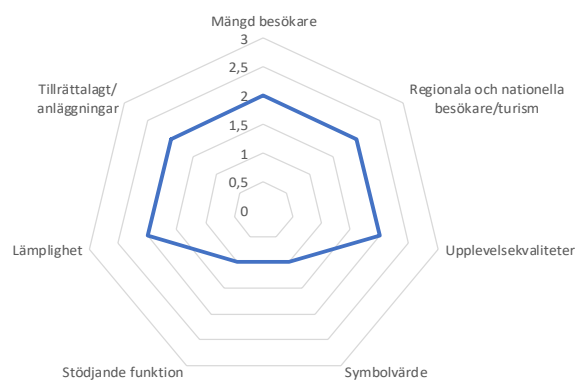


Storsund	
Områdes-ID	74
Områdestyp	Stränder och vatten
Klassificering	A - mycket viktigt friluftsområde

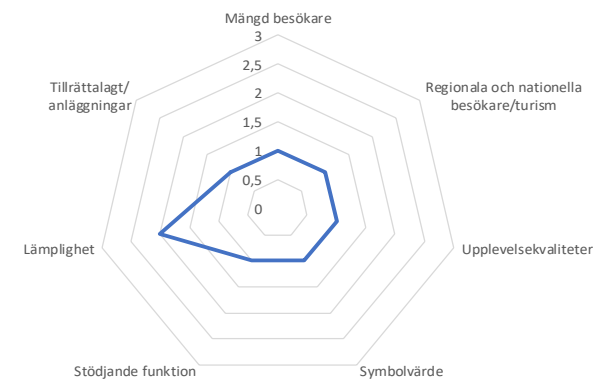
Värderingskriterium	Poäng	Kommentar
Mängd besökare	3	Mycket välbesökt vintertid! Här utgår man om man t.ex. ska åka skridskor norrut mot Falun.
Regionala och nationella besökare/turism	2	
Upplevelsekvaiteter	1	Fin plats vid vattnet.
Symbolvärde	1	
Stödjande funktion	2	En entré för att ta sig ut på Runn. Eftersom isen ofta är dålig i sundet så är det perfekt att ta sig ut från Storsund.
Lämplighet	3	Lämpligt som utgångspunkt om man ska norrut på vattnet/isen. Här åker man skridskor, båt, cykel. Badar.
Tillrättalagt/ anläggningar	3	P-platser. Badplats med bryggor. Trafikverket äger. Möjlighet för utveckling.



Haganäs		
Områdes-ID	75	
Områdestyp	Stränder och vatten	
Klassificering	B - Viktigt friluftsområde	
Värderingskriterium	Poäng	Kommentar
Mängd besökare	2	Välbesökt vintertid.
Regionala och nationella besökare/turism	2	Välbesökt vintertid.
Upplevelsekvaiteter	2	Vacker vik. Här badar man, åker skridskor, båt m.m.
Symbolvärde	1	
Stödande funktion	1	
Lämplighet	2	Bad, skridskoåkning, bra ställe att ta sig ut på Ösjöns banor.
Tillrättalagt/ anläggningar	2	En privat konferensanläggning med restaurang. Skulle vara en allmän badplats, eftersom det finns så få i området. Skridskobana på vintern, skidspår. Stor potential som nav för friluftslivet på Ösjön/Runn, likt Främby Udde i Falun.



Faxen		
Områdes-ID	76	
Områdestyp	Stränder och vatten	
Klassificering	C - Övrigt friluftsområde	
Värderingskriterium	Poäng	Kommentar
Mängd besökare	1	Främst fågelskådare. Få besökare p.g.a. otillgängligt för att det är blött.
Regionala och nationella besökare/turism	1	Vissa fågelskådare kommer.
Upplevelsekvaiteter	1	Fin fågellokal men tyvärr nära E16.
Symbolvärde	1	
Stödande funktion	1	
Lämplighet	2	Fågelrikt!
Tillrättalagt/ anläggningar	1	Inga anläggningar, någon stig/traktorväg endast.



Faxen promenadstråk		
Områdes-ID	77	
Områdestyp	Långa leder	
Klassificering	C - Övrigt friluftsområde	
Värderingskriterium	Poäng	Kommentar
Mängd besökare	2	Promenadstråk för alla, barnvagnar, cyklar m.m.
Regionala och nationella besökare/turism	1	
Upplevelsekvalliteter	1	Jordbrukslandskapet.
Symbolvärde	1	
Stödjande funktion	1	
Lämplighet	1	Lämpligt för promenader men tyvärr bullrigt.
Tillrättalagt/ anläggningar	1	Befintliga grusvägar.

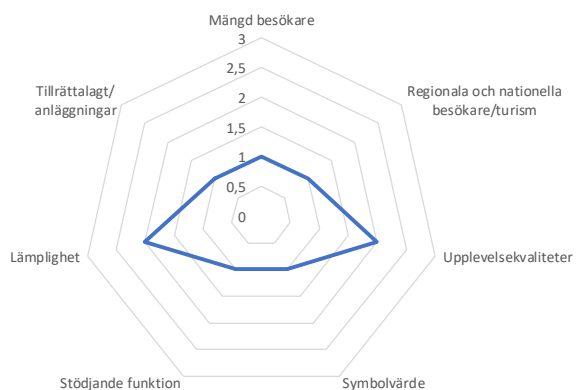
The radar chart for Faxen promenadstråk displays scores for seven criteria. The scale ranges from 0 to 3. The scores are: Mängd besökare (2), Regionala och nationella besökare/turism (1), Upplevelsekvalliteter (1), Symbolvärde (1), Stödjande funktion (1), Lämplighet (1), and Tillrättalagt/ anläggningar (1).

Glöttret		
Områdes-ID	78	
Områdestyp	Stränder och vatten	
Klassificering	B - Viktigt friluftsområde	
Värderingskriterium	Poäng	Kommentar
Mängd besökare	1	Mest besökt i april. Annars inte så mycket.
Regionala och nationella besökare/turism	1	
Upplevelsekvalliteter	2	Fågelskådning på våren. Mycket rastande fågel på bankar under april.
Symbolvärde	1	
Stödjande funktion	1	
Lämplighet	2	Lämpligt för fågelskådning på våren.
Tillrättalagt/ anläggningar	1	Parkeringsplats finns.

The radar chart for Glöttret displays scores for seven criteria. The scale ranges from 0 to 3. The scores are: Mängd besökare (1), Regionala och nationella besökare/turism (1), Upplevelsekvalliteter (2), Symbolvärde (1), Stödjande funktion (1), Lämplighet (2), and Tillrättalagt/ anläggningar (1).

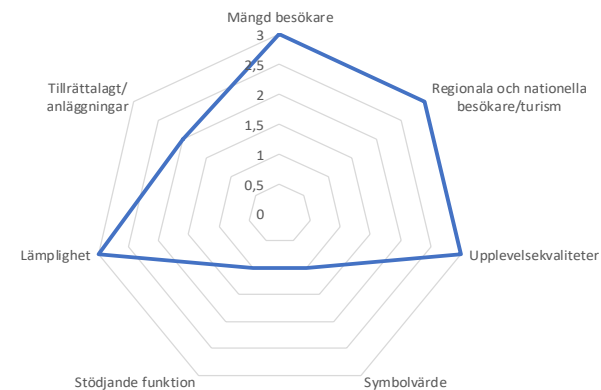
Sågan	
Områdes-ID	79
Områdestyp	Stora friluftsområden utan anläggningar
Klassificering	B - Viktigt friluftsområde

Värderingskriterium	Poäng	Kommentar
Mängd besökare	1	Området används av scouterna, arrenderar ett område av kommunen.
Regionala och nationella besökare/turism	1	
Upplevelsekvaiteter	2	
Symbolvärde	1	
Stödjande funktion	1	
Lämplighet	2	Tyst och avskilt naturområde.
Tillrättalagt/ anläggningar	1	Scouterna har vindskydd här som används flera gånger om året.



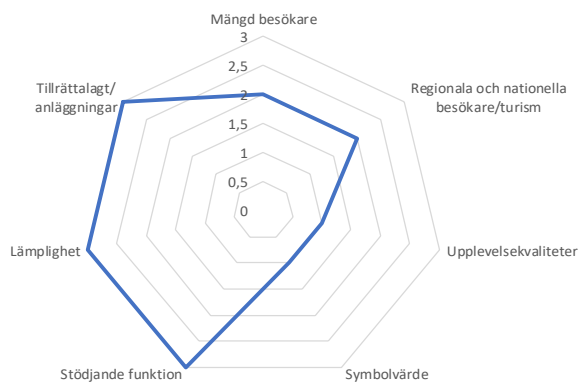
Ösjön & Runn	
Områdes-ID	80
Områdestyp	Stränder och vatten
Klassificering	A - mycket viktigt friluftsområde

Värderingskriterium	Poäng	Kommentar
Mängd besökare	3	Både sommar och vinter.
Regionala och nationella besökare/turism	3	Även utrikes besökare särskilt vintertid för skridskoåkning. Tävlingar och organiserade resor.
Upplevelsekvaiteter	3	Riksintresse för friluftsliv. Även delar Riksintresse kulturmiljö. Fina vatten, oexploaterade strandområden, öar, naturreservat. Badställen. Nära städerna Falun och Borlänge men lugnt och naturskönt.
Symbolvärde	1	
Stödjande funktion	1	
Lämplighet	3	Stort värde för friluftsliv, rekreation och turism i både Borlänge och Falun. Stor båtliv, kanot/kajak, stor "skärgård" med många öar, man kan övernatta, tälta, åka ut på dagsturer. Även vinteraktiviteter: skridskor, fiske, skidåkning. Isjakt, modellflyg.
Tillrättalagt/ anläggningar	2	Bryggor, toaletter, caféer, bad, m.m. Finns behov av mer bryggor och fler skridskobanor. Få badplatser.



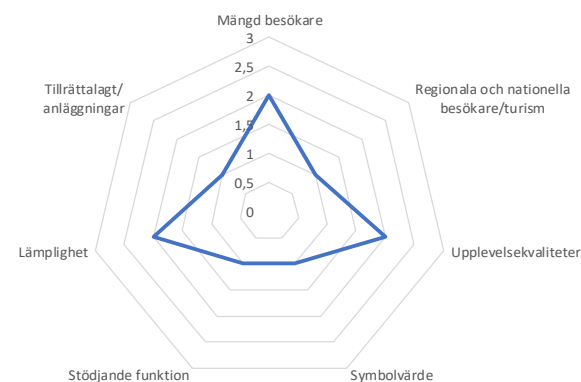
Sjösättningsplatser	
Områdes-ID	81
Områdestyp	Stränder och vatten
Klassificering	A - mycket viktigt friluftsområde

Värderingskriterium	Poäng	Kommentar
Mängd besökare	2	Platser lämpliga för sjösättning av båtar/kanoter/kajak. Många som använder den för att sjösätta sina båtar.
Regionala och nationella besökare/turism	2	Från grannkommuner för att sjösätta sin båt.
Upplevelsekvantiteter	1	
Symbolvärde	1	
Stödande funktion	3	Stödande på så sätt att här sjösätter man båten som sen används i hela vattensystemet.
Lämplighet	3	Lämpligt för sjösättning.
Tillrättalagt/ anläggningar	3	Anläggningar för ändamålet (ramper, kran).

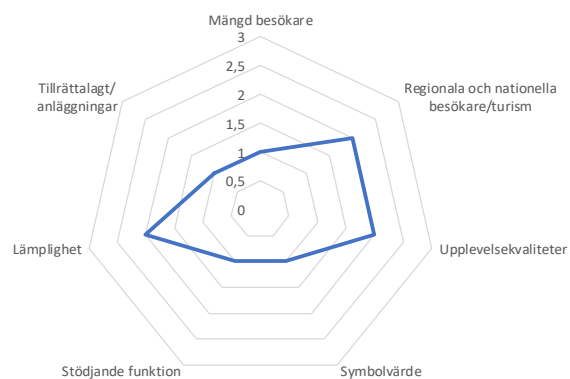


Oberget	
Områdes-ID	82
Områdestyp	Stora friluftsområden utan anläggningar
Klassificering	B - Viktigt friluftsområde

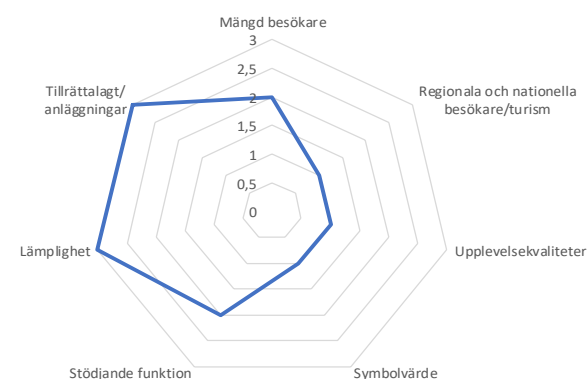
Värderingskriterium	Poäng	Kommentar
Mängd besökare	2	Närmaste riktiga skogen för Ornäs- och Kynabor.
Regionala och nationella besökare/turism	1	
Upplevelsekvantiteter	2	Underbar skog på berget, gammeltallar och till viss del utsikt mot Runn just från toppen. Nyckelbiotop på toppen. Jordbruksmarken nedanför, fin utblick. Större område att vandra och löpa på, inte bebyggelse nära inpå.
Symbolvärde	1	
Stödande funktion	1	Skydd mot E16.
Lämplighet	2	Lämpligt för löpning, promenader, vandring, hundrastning, cykling,
Tillrättalagt/ anläggningar	1	Några markerade leder i området, annars en del spotantana stigar.



Rösåsens utsiktstorn		
Områdes-ID	83	
Områdestyp	Särskilda kvalitetsområden	
Klassificering	B - Viktigt friluftsområde	
Värderingskriterium	Poäng	Kommentar
Mängd besökare	1	Många borlängebor.
Regionala och nationella besökare/turism	2	En del från andra kommuner.
Upplevelsekvaiteter	2	Fina naturområden som passar att ströva i. Plocka bär och svamp, rekreation. Från Rösåsens utsiktstorn fantastisk utsikt över Borlänge och Falun, ser ändå till hopptornet i Falun.
Symbolvärde	1	
Stödjande funktion	1	
Lämplighet	2	Lämpliga strövområden kring utsiktstornet. Titta på utsikten, fika medhavd matsäck, vandra, cykla och plocka bär i området kring utsiktstornet.
Tillrättalagt/ anläggningar	1	Få anläggningar, men utsiktstorn i Rösåsen och fågeltorn i Holmsjöarna. Grillplats vid utsiktstornet, infoskylt.

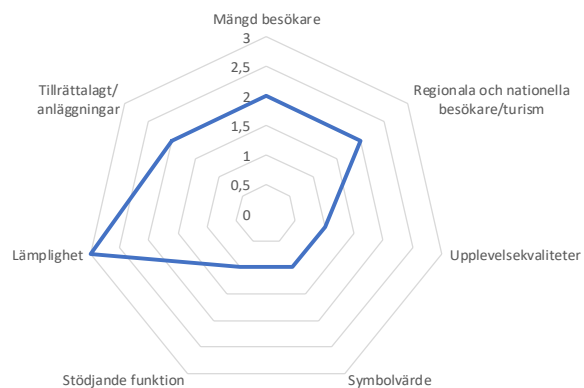


Borlänge Båtklubb Sunnanö		
Områdes-ID	84	
Områdestyp	Områden anlagda för särskilda grupper	
Klassificering	B - Viktigt friluftsområde	
Värderingskriterium	Poäng	Kommentar
Mängd besökare	2	
Regionala och nationella besökare/turism	1	
Upplevelsekvaiteter	1	
Symbolvärde	1	
Stödjande funktion	2	En plats att ta sig ut på sjön.
Lämplighet	3	Lämpligt för båtliv.
Tillrättalagt/ anläggningar	3	Båthamn för medlemmar i Borlänge båtklubb. Båtplatser, klubbhus?



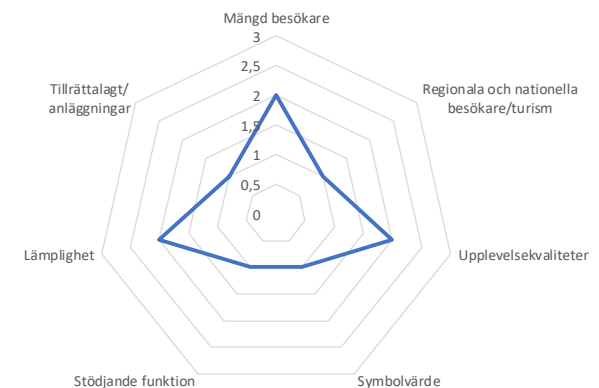
Dalsjö golfbana	
Områdes-ID	85
Områdestyp	Områden anlagda för särskilda grupper
Klassificering	B - Viktigt friluftsområde

Värderingskriterium	Poäng	Kommentar
Mängd besökare	2	Välbesökt golfbana.
Regionala och nationella besökare/turism	2	
Upplevelsekvaiteter	1	
Symbolvärde	1	
Stödjande funktion	1	
Lämplighet	3	Lämpligt för golf.
Tillrättalagt/ anläggningar	2	Golfbana.

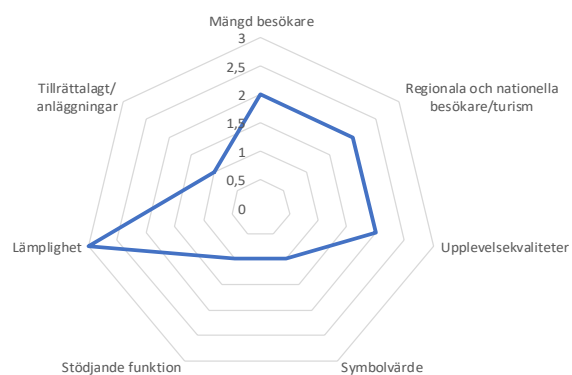


Skogsområdet mellan Lindan och Täkt	
Områdes-ID	86
Områdestyp	Jordbruk och skogslandskap
Klassificering	B - Viktigt friluftsområde

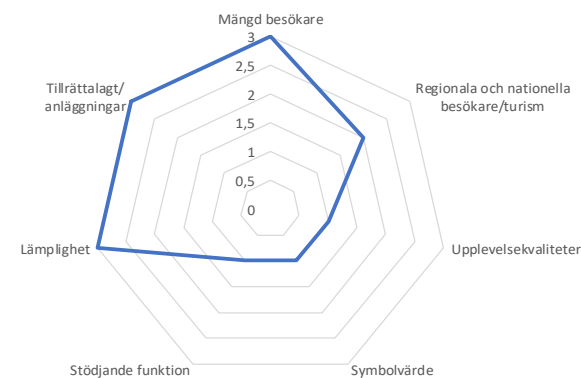
Värderingskriterium	Poäng	Kommentar
Mängd besökare	2	Främst boende i byarna kring men även Borlängebor från stan kommer och promenerar.
Regionala och nationella besökare/turism	1	
Upplevelsekvaiteter	2	Fin natur att ströva i.
Symbolvärde	1	
Stödjande funktion	1	
Lämplighet	2	Lämpliga strövområden. Större friluftsområde utan anläggningar. Här rider folk och kommer från stan och promenerar.
Tillrättalagt/ anläggningar	1	



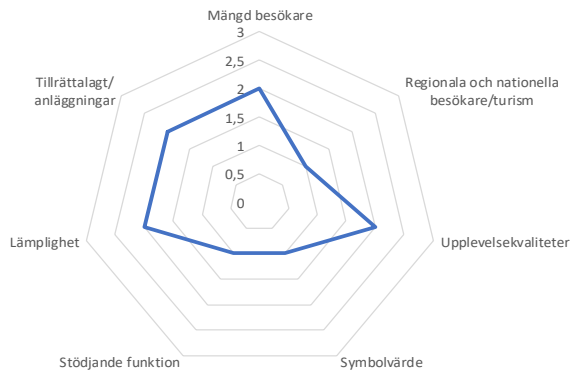
Dalsjöslätten		
Områdes-ID	87	
Områdestyp	Jordbruk och skogslandskap	
Klassificering	B - Viktigt friluftsområde	
Värderingskriterium	Poäng	Kommentar
Mängd besökare	2	
Regionala och nationella besökare/turism	2	Vid Tough race många!
Upplevelsekvaiteter	2	Jordbrukslandskapet används av många för rekreation av olika slag. Många stigar, åkervägar för motion och rekreation. Öppet landskap, utblickar.
Symbolvärde	1	
Stödjande funktion	1	
Lämplighet	3	Löpning, orientering, längdskidor, gå, Dalsjö hinderbana (tough race) för barn och vuxna, ridning på åkervägar.
Tillrättalagt/ anläggningar	1	Hinderbana, orienteringsklubbstuga, åkervägar. Inga anlagda motionsspår.



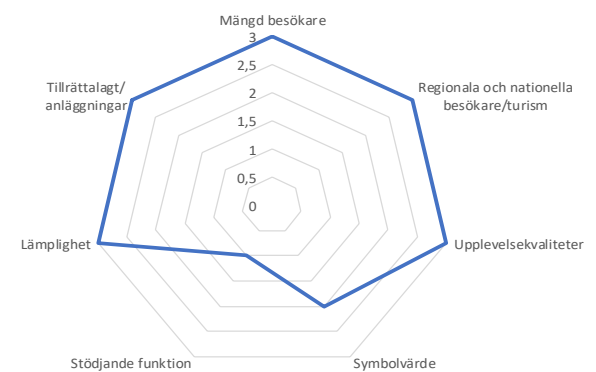
Torsånga IP		
Områdes-ID	88	
Områdestyp	Områden anlagda för särskilda grupper	
Klassificering	A - mycket viktigt friluftsområde	
Värderingskriterium	Poäng	Kommentar
Mängd besökare	3	Fotboll sommar, skridsko och hockey vinter, grillning.
Regionala och nationella besökare/turism	2	Både sommar och vinter.
Upplevelsekvaiteter	1	Fin miljö i Torsång, nära Prästtjärn.
Symbolvärde	1	Viktig plats för barn och unga i området.
Stödjande funktion	1	
Lämplighet	3	Fotboll sommar, skridskor och hockey vinter, även grillning.
Tillrättalagt/ anläggningar	3	Skidspår, isplan, fotbollsplan, löpspår och utegym.



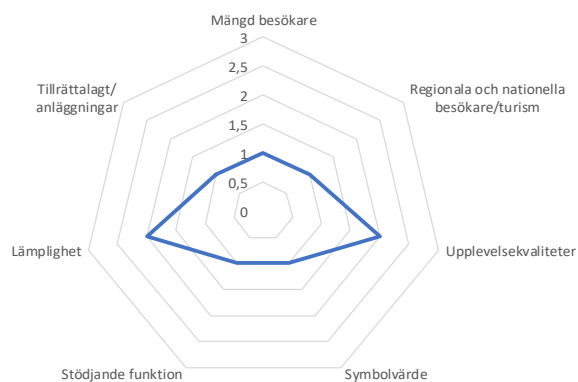
Nordanö och Rostö		
Områdes-ID	89	
Områdestyp	Särskilda kvalitetsområden	
Klassificering	B - Viktigt friluftsområde	
Värderingskriterium	Poäng	Kommentar
Mängd besökare	2	Särskilt Nordanö är välbesökt vintertid när man kan gå/åka skridskor/skidor men även sommartid med båtar och kanot/kajak.
Regionala och nationella besökare/turism	1	
Upplevelsekvaiteter	2	Kommunalt naturreservat, fin miljö. Höga värden för friluftslivet. Vatten, enskilt, lugnt.
Symbolvärde	1	
Stödjande funktion	1	
Lämplighet	2	Nära Torsång, Ornäs och Sunnanö. Viktigt med öar som är allmänt tillgängliga som dessa.
Tillrättalagt/ anläggningar	2	Grillplats, båtbygga. Bad saknas. Vindskydd, ved, dass.



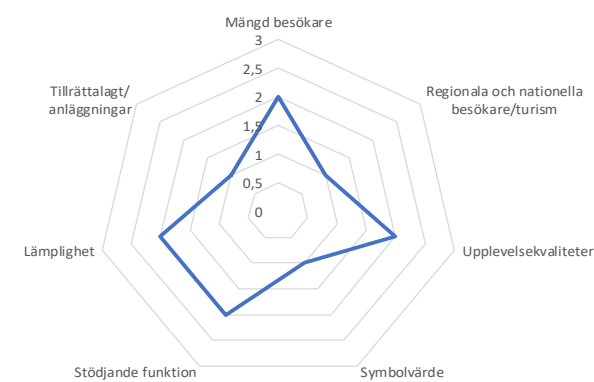
Gyllbergen		
Områdes-ID	90	
Områdestyp	Särskilda kvalitetsområden	
Klassificering	A - mycket viktigt friluftsområde	
Värderingskriterium	Poäng	Kommentar
Mängd besökare	3	Mycket välbesökt , allra mest vintertid för skidåkning men nu även sommartid/höst för vandrare.
Regionala och nationella besökare/turism	3	Skidåkare från kringliggande kommuner men en ökning av gäster från andra delar av landet, främst Stockholm/Mälardalentrakterna. Åker upp över helgen för att åka skidor. Även när familjer åker till Romme för att åka alpint åker några i familjen till Gyllbergen för längdåkning.
Upplevelsekvaiteter	3	Naturreservat. Jättestort. Riksintresse för naturvård och friluftsliv. Vildmarksområde med känsla av orördhet, tystnad. Alla stora rovdjur finns i området, även utter spårad. Inga vägar finns eller hörs.
Symbolvärde	2	Platser med speciella historier. Jättebordet, Saras sjö, Dragbergsgata = mycket speciell plats. 400 meter lång och 10 meter djup förkastning. Speciell natur med atrikedom. Spännande plats att besöka. Liknar inget annat. Gamla tallar m.m.
Stödjande funktion	1	
Lämplighet	3	Skidåkning, vildmarksliv i allmänhet, övernatta i vindskydd/stuga/tält, vandring, upptäcka naturen och djurlivet.
Tillrättalagt/ anläggningar	3	Skidspår, leder, grillplatser, vindskydd, ved, dass, övernattningsstugor som underhålls av kommunen.



Tylla		
Områdes-ID	91	
Områdestyp	Jordbruk och skogslandskap	
Klassificering	B - Viktigt friluftsområde	
Värderingskriterium	Poäng	Kommentar
Mängd besökare	1	Få besökare.
Regionala och nationella besökare/turism	1	
Upplevelsekvaiteter	2	
Symbolvärde	1	
Stödjande funktion	1	
Lämplighet	2	Bra cykelmöjligheter. Bra picknickmöjlighet.
Tillrättatlagt/ anläggningar	1	

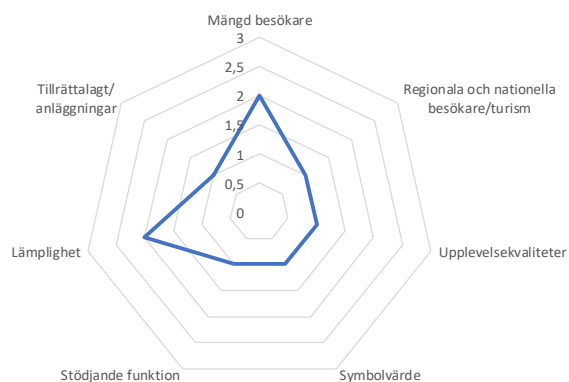


Älvstråket mellan Bullerforsen och Kvarnsvedens pappersbruk		
Områdes-ID	92	
Områdestyp	Grönstråk	
Klassificering	B - Viktigt friluftsområde	
Värderingskriterium	Poäng	Kommentar
Mängd besökare	2	
Regionala och nationella besökare/turism	1	
Upplevelsekvaiteter	2	Lövskograviner, öppet landskap, Dalälven.
Symbolvärde	1	
Stödjande funktion	2	Ett sätt att ta sig längs älven, en plats att nå vattnet. Ett sätt att ta sig till Älvravinernas naturreservat,
Lämplighet	2	Promenera, leka, fiska?
Tillrättatlagt/ anläggningar	1	Befintliga stigar. På östra sidan finns en cykelväg längs med älven.



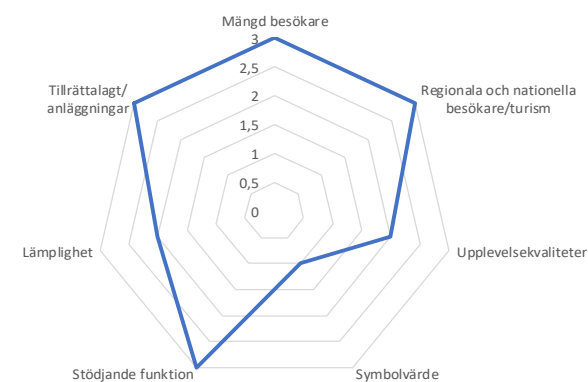
Pylonen	
Områdes-ID	93
Områdestyp	Bostadsnära lek och rekreationsområden
Klassificering	B - Viktigt friluftsområde

Värderingskriterium	Poäng	Kommentar
Mängd besökare	2	Många som bor/jobbar/pluggar i närheten och många tar sig nog igenom området på cykelvägen.
Regionala och nationella besökare/turism	1	
Upplevelsekvaiteter	1	Närnatur i staden, en grön oas i asfalten.
Symbolvärde	1	
Stödjande funktion	1	Ett grönt/blått stråk.
Lämplighet	2	Promenera, cykla igenom, för de som jobbar i närheten att ta med sig matlåda och äta utomhus.
Tillrättalagt/ anläggningar	1	Gångväg.

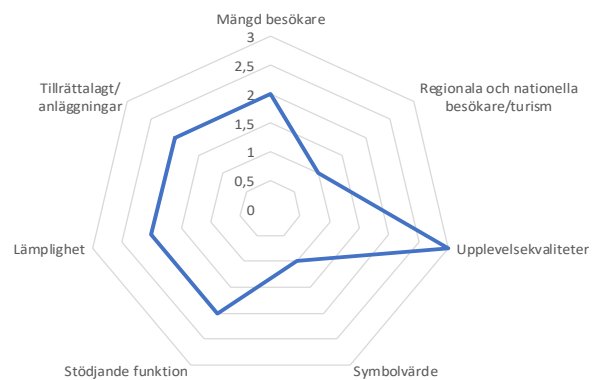


Gyllfäbodarna och spånsfäbodarna	
Områdes-ID	94
Områdestyp	Stora friluftsområden med anläggningar
Klassificering	A - mycket viktigt friluftsområde

Värderingskriterium	Poäng	Kommentar
Mängd besökare	3	Både entrén till Gyllbergen från Gyllfäbodarna och Spånsfäbodarna ligger utanför naturreservatet. Många besökare som tar sig ut i området från dessa platser. Även delar av ledssystemet ligger i detta område.
Regionala och nationella besökare/turism	3	Skidåkare framförallt men även vandrare.
Upplevelsekvaiteter	2	Fin skog, delvis gammal.
Symbolvärde	1	
Stödjande funktion	3	Entréer till Gyllbergens naturreservat (Spånsfäbodarna och Gyllfäbodarna), här börjar ledsystemen, pakeringar, värmestugor m.m.
Lämplighet	2	Skidåkning, vandring, övernattnig, vildmarksliv.
Tillrättalagt/ anläggningar	3	Parkeringar, dass, värmestugor/övernattnig, leder, information, grillplatser m.m.



Smäckens naturreservat		
Områdes-ID	95	
Områdestyp	Särskilda kvalitetsområden	
Klassificering	B - Viktigt friluftsområde	
Värderingskriterium	Poäng	Kommentar
Mängd besökare	2	Välbesökt av boende i närområdet.
Regionala och nationella besökare/turism	1	
Upplevelsekvaiteter	3	Artesiska källor, vattenmiljöer, öppet jordbrukslandskap med bete med kommunens kor, höga naturvärden. Fin lövskog och rikt fågelliv.
Symbolvärde	1	
Stödande funktion	2	
Lämplighet	2	Promenader, löpning, rasta hunden, titta på korna, fika, leka. Viktigt nära bostäder.
Tillrättatlagt/ anläggningar	2	Markerade stigar, broar, fikabord, bänkar, beteshagar, informationsskyltar.



Bilder: Smäckens naturreservat.

Bomsarvet		
Områdes-ID	96	
Områdestyp	Bostadsnära lek och rekreationsområden	
Klassificering	B - Viktigt friluftsområde	
Värderingskriterium	Poäng	Kommentar
Mängd besökare	1	Troligen använt av de som bor i området.
Regionala och nationella besökare/turism	1	
Upplevelsekvaiteter	2	En del lövskog. Även jordbruksmark intill.
Symbolvärde	1	
Stödjande funktion	2	Zon mot den intilliggande skogen.
Lämplighet	2	Promenader, hundrastning, ridning m.m. Bland annat Brukshundsklubben använder en del av området.
Tillrättalagt/ anläggningar	1	Stigar.

Kriterium	Poäng
Mängd besökare	1
Regionala och nationella besökare/turism	1
Upplevelsekvaiteter	2
Symbolvärde	1
Stödjande funktion	2
Lämplighet	2
Tillrättalagt/ anläggningar	1

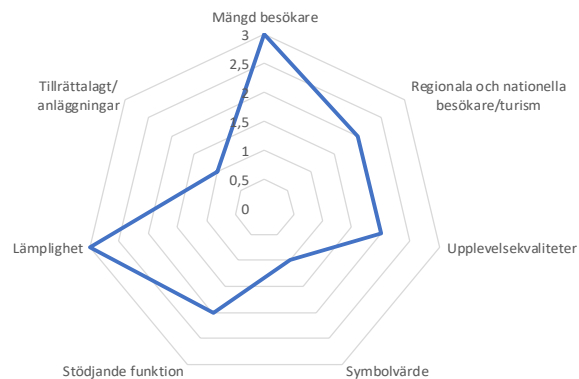
Bysjöområdet - Vassjön och Häggenäs		
Områdes-ID	97	
Områdestyp	Jordbruk och skogslandskap	
Klassificering	B - Viktigt friluftsområde	
Värderingskriterium	Poäng	Kommentar
Mängd besökare	3	Populärt promenadområde för boende främst i norra delarna, men även andra stundtals.
Regionala och nationella besökare/turism	2	Fågelskådare från andra kommuner kommer till fågeltornet.
Upplevelsekvaiteter	3	Fantastiskt fina hagmarker, jordbrukslandskap, beten, lövskogar längs älven, vattenkontakt, kulturhistoria.
Symbolvärde	2	Intressant kulturhistoria i området, gravsättningar, industrihistoria.
Stödjande funktion	1	
Lämplighet	2	Lämpligt att promenera, vandra, cykla, fiska, ta med sig fika, titta på kommunens kor som betar här. Rikt fågelliv, särskilt vid Vassjön. Speciell natur längs med älven, som det inte finns mycket av i Dalarna.
Tillrättalagt/ anläggningar	2	Bra vandringsled, funkas för barnvagn på stora delar, en del även för rullstol. Skyltar, markeringar. Rastplatser. Fågeltorn, fiskebrygga, parkering.

Kriterium	Poäng
Mängd besökare	3
Regionala och nationella besökare/turism	2
Upplevelsekvaiteter	3
Symbolvärde	2
Stödjande funktion	1
Lämplighet	2
Tillrättalagt/ anläggningar	2

Närskog Barkargärdet-Hönsarvet-Medvåga

Områdes-ID	98
Områdestyp	Bostadsnära lek och rekreationsområden
Klassificering	B - Viktigt friluftsområde

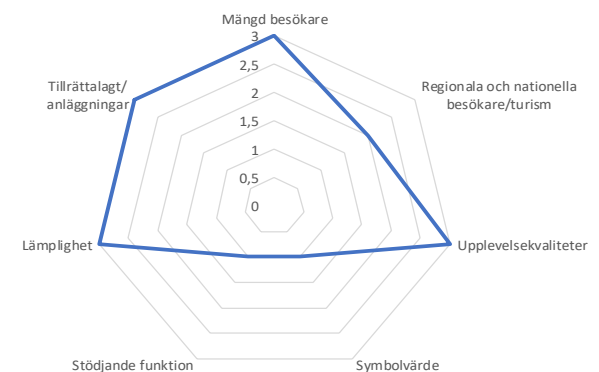
Värderingskriterium	Poäng	Kommentar
Mängd besökare	3	Många närboende.
Regionala och nationella besökare/turism	2	
Upplevelsekvaiteter	2	Mysig skog, på sina håll utsikt över stan.
Symbolvärde	1	
Stödjande funktion	2	En zon mot stora friluftsområdet (Hönsarvsberget och Bergebo motionscentral).
Lämplighet	3	Löpning, promenader, hundpromenader, cykling, bra lekskog för barn.
Tillrättatlagt/ anläggningar	1	Stigar och leder.



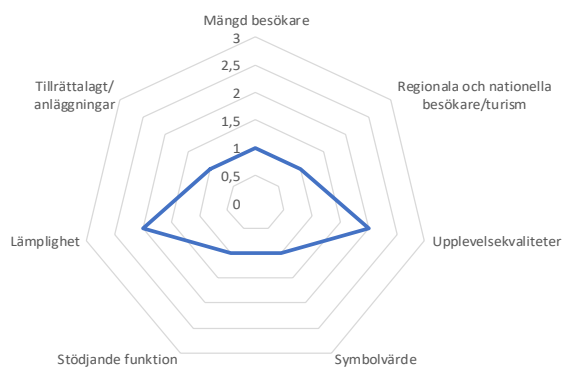
Tyskö-Nästö-Prästö naturreservat

Områdes-ID	99
Områdestyp	Särskilda kvalitetsområden
Klassificering	A - mycket viktigt friluftsområde

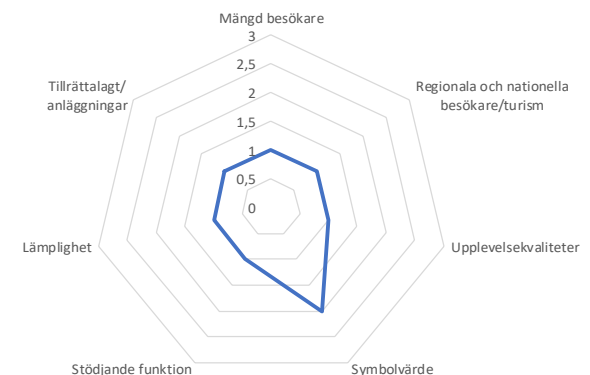
Värderingskriterium	Poäng	Kommentar
Mängd besökare	3	Mycket välbesökt sommartid särskilt när båtar lägger till vid öarna.
Regionala och nationella besökare/turism	2	Båtar från Falun bland annat.
Upplevelsekvaiteter	3	Naturreservat med höga värden för natur och friluftsliv. På sina håll äldre barrskog, inte påverkat av skogsbruk på lång tid. Fina platser att lägga till på med båt. Fantastiskt fint!
Symbolvärde	1	
Stödjande funktion	1	Har ett värde i ett perspektiv av sammanhängande kommunalt ägda öar där Borlängebor och besökare har tillgång till fin natur på sjön.
Lämplighet	3	Ta sig ut på sjön med båt eller kajak/kanot eller skridskor/skidor på vintern.
Tillrättatlagt/ anläggningar	3	På Prästö och Tyskö finns bryggor, vindskydd, grillplatser, dass, ved att såga till själv. Såg finns på plats. Alla har dock inte möjlighet att ta sig ut till öarna, om man saknar båt eller är rörelsehindrad och ej kan paddla/åka skridskor/skidor t.ex.



Granö		
Områdes-ID	100	
Områdestyp	Stränder och vatten	
Klassificering	B - Viktigt friluftsområde	
Värderingskriterium	Poäng	Kommentar
Mängd besökare	1	Troligen få utöver de som har sommarställe på ön.
Regionala och nationella besökare/turism	1	
Upplevelsekvaiteter	2	På sina håll fin skog med högre värden, fin friluftsskog, fin fikaplats med utsikt uppe på en håll.
Symbolvärde	1	
Stödande funktion	1	Har ett värde i ett perspektiv av sammanhängande kommunalt ägda öar där Borlängebor och besökare har tillgång till fin natur på sjön.
Lämplighet	2	Åka båt och kajak/kanot och gå iland och bada, fika, grilla. Eller åka skidor/skridskor ut hit på vintern.
Tillrättalagt/ anläggningar	1	Inga anläggningar.

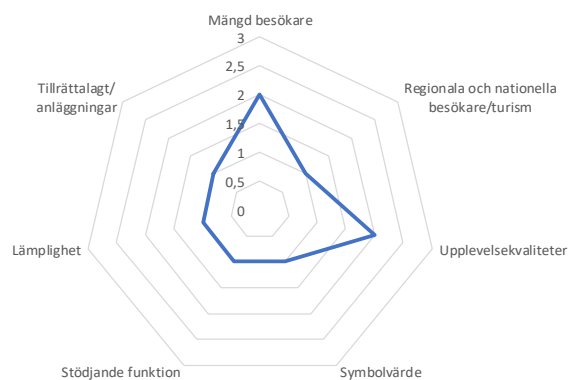


Nordanöbacken		
Områdes-ID	101	
Områdestyp	Bostadsnära lek och rekreationsområden	
Klassificering	C - Övrigt friluftsområde	
Värderingskriterium	Poäng	Kommentar
Mängd besökare	1	
Regionala och nationella besökare/turism	1	
Upplevelsekvaiteter	1	
Symbolvärde	2	Fornlämningar, kulturhistorisk plats.
Stödande funktion	1	
Lämplighet	1	
Tillrättalagt/ anläggningar	1	Stig i området.



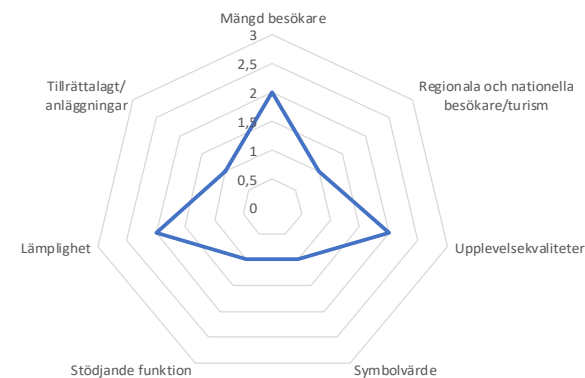
Tunaslätten	
Områdes-ID	102
Områdestyp	Jordbruk och skogslandskap
Klassificering	B - Viktigt friluftsområde

Värderingskriterium	Poäng	Kommentar
Mängd besökare	2	Många som bor i byarna och runt om Tunaslätten använder jordbrukslandskapet för rekreation av olika slag.
Regionala och nationella besökare/turism	1	
Upplevelsekvaiteter	2	Borlänges karaktäristiska jordbrukslandskap Tunaslätten, öppna marker, ibland småbrutet, vatten, vidsträckt, utblick.
Symbolvärde	1	
Stödande funktion	1	
Lämplighet	1	Stora delar av Tunaslätten, i närheten av där människor bor används åkervägar och småvägar för rekreation och motion. För promenader, hundrastning, cykling på åkervägarna. Barnvagspromenader. Av stor vikt för många som bor där.
Tillrättalagt/ anläggningar	1	Inget anlagt, befintliga åkervägar.



Motionsspåret i Ornäs	
Områdes-ID	103
Områdestyp	Tätortsnära friluftsområden
Klassificering	B - Viktigt friluftsområde

Värderingskriterium	Poäng	Kommentar
Mängd besökare	2	Närboende.
Regionala och nationella besökare/turism	1	
Upplevelsekvaiteter	2	Bra löpstig, delvis fin skog. Fint område i närheten av jordbrukslandskapet.
Symbolvärde	1	
Stödande funktion	1	
Lämplighet	2	Inget annat motionsspår i Ornäs. Löpning, promenader, orientering. Har utvecklingspotential.
Tillrättalagt/ anläggningar	1	Gamla anlagda motionsspår, tidigare med belysning men ej längre. Klubbstuga Ornäs IK.

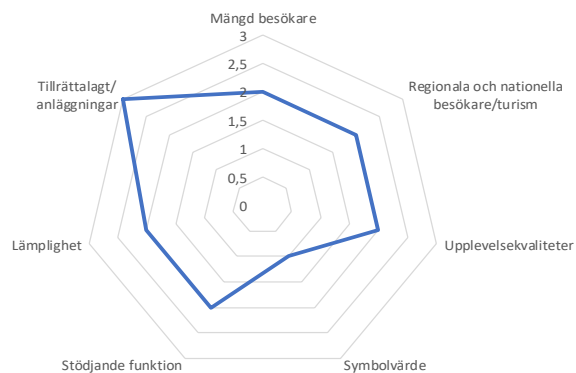


Dalsjö Hinderbana		
Områdes-ID	104	
Områdestyp	Områden anlagda för särskilda grupper	
Klassificering	A - mycket viktigt friluftsområde	
Värderingskriterium	Poäng	Kommentar
Mängd besökare	3	Sommartid flitigt besökt hinderbana.
Regionala och nationella besökare/turism	3	Från hela sverige vid tävlingar (Tough Race). Annars från andra kommuner i dalarna också. Besöksmål!
Upplevelsekvaiteter	2	Sveriges största permanenta hinderbana!
Symbolvärde	1	
Stödjande funktion	1	
Lämplighet	3	Enda stora hinderbanan av den här karaktären i Borlänge.
Tillrättalagt/ anläggningar	3	Hinderbana både för vuxna och en för barn.

Kanotstadion		
Områdes-ID	105	
Områdestyp	Områden anlagda för särskilda grupper	
Klassificering	B - Viktigt friluftsområde	
Värderingskriterium	Poäng	Kommentar
Mängd besökare	1	
Regionala och nationella besökare/turism	1	
Upplevelsekvaiteter	1	Fint område av älven.
Symbolvärde	1	
Stödjande funktion	1	
Lämplighet	2	Lämpligt för kanot, träning, tävling.
Tillrättalagt/ anläggningar	3	Kanotstadion, klubbhus.

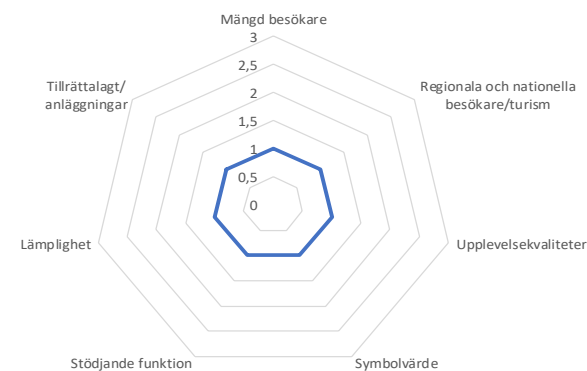
Tyllsnäs udde	
Områdes-ID	106
Områdestyp	Områden anlagda för särskilda grupper
Klassificering	B - Viktigt friluftsområde

Värderingskriterium	Poäng	Kommentar
Mängd besökare	2	Campinggäster.
Regionala och nationella besökare/turism	2	
Upplevelsekvaiteter	2	Fin plats.
Symbolvärde	1	
Stödande funktion	2	Ett sätt att ta sig ut med kanot/kajak.
Lämplighet	2	
Tillrättalagt/ anläggningar	3	Camping men med möjlighet att hyra kanot, och lägga i sin kanot/kajak för att ta sig ut på Dalälven, Tunaån och ut i Runn.



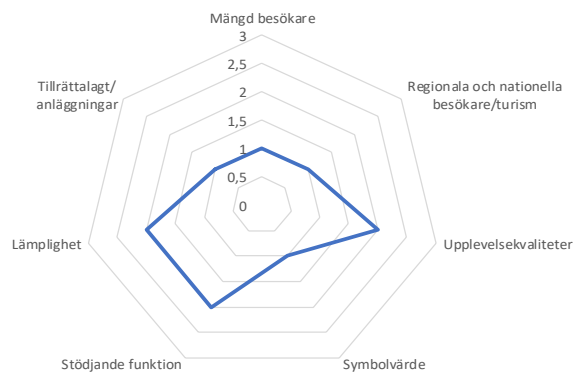
Strövområde kring Skålmyra	
Områdes-ID	107
Områdestyp	Jordbruk och skogslandskap
Klassificering	C - Övrigt friluftsområde

Värderingskriterium	Poäng	Kommentar
Mängd besökare	1	
Regionala och nationella besökare/turism	1	
Upplevelsekvaiteter	1	
Symbolvärde	1	
Stödande funktion	1	
Lämplighet	1	Strövområde.
Tillrättalagt/ anläggningar	1	Finns stigar i området.



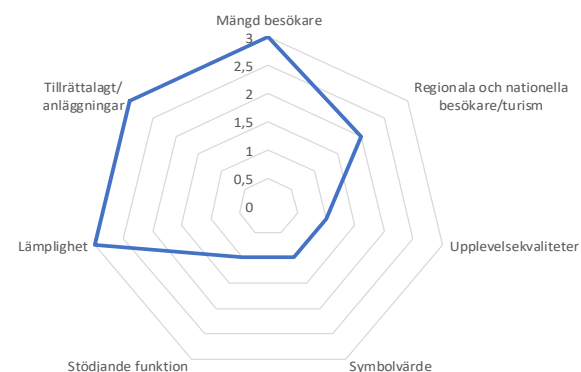
Flarnö	
Områdes-ID	108
Områdestyp	Stränder och vatten
Klassificering	B - Viktigt friluftsområde

Värderingskriterium	Poäng	Kommentar
Mängd besökare	1	Troligtvis inte så många besökare då delar av ön arrenderas ut till en privatperson. Känns privat även fast det inte är det.
Regionala och nationella besökare/turism	1	
Upplevelsekvalliteter	2	Fin ö med platser fina för friluftsliv.
Symbolvärde	1	
Stödande funktion	2	En ö som är tillgänglig för allmänheten, viktigt i Ösjön/Runn där mycket är privatiserat.
Lämplighet	2	Ön ligger strategiskt mycket bra till för friluftsliv både sommar och vintertid. På ena sidan av ön finns bra ställen att gå iland med kanot/kajak/roddbåt, på andra sidan finns en fin plats för grillning. Är nog dock anlagd av arrendatorn. Stor potential att utveckla till plats för övernattnig vid längre kajakturer exempelvis. Är en del av ett nätverk av öar som är kommunalt ägda och till för friluftsliv, både i Borlänge och Falun.
Tillrättatlagt/ anläggningar	1	Finns brygga och grillplats, men privat.

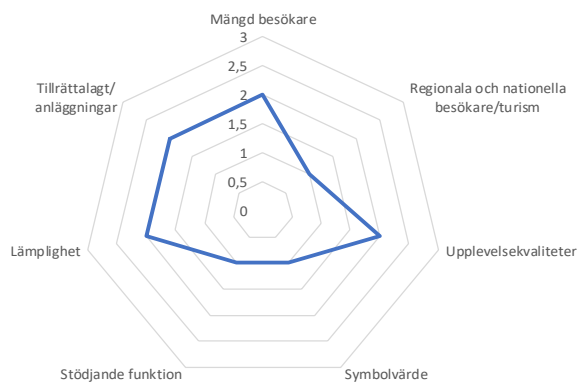


Sportfältet	
Områdes-ID	109
Områdestyp	Områden anlagda för särskilda grupper
Klassificering	A - mycket viktigt friluftsområde

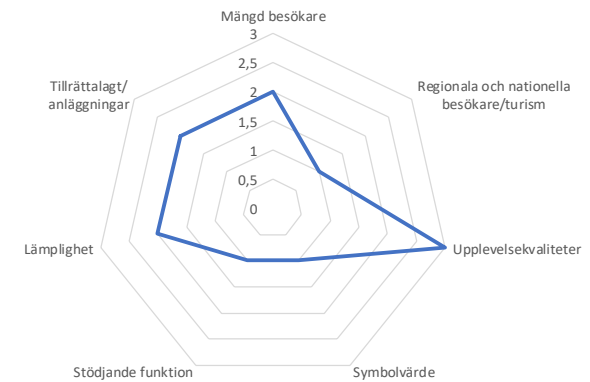
Värderingskriterium	Poäng	Kommentar
Mängd besökare	3	Mycket aktivitet vid Sportfältet, året runt.
Regionala och nationella besökare/turism	2	Vid matcher, tävlingar.
Upplevelsekvalliteter	1	Öppet landskap, Tjärnasjön.
Symbolvärde	1	
Stödande funktion	1	
Lämplighet	3	Bollsporter, löpning, promenader, hundrastning, skridskoåkning, längdskidor. Sitta vid Tjärnasjön och ta det lugnt.
Tillrättatlagt/ anläggningar	3	Bollplaner, skridskobana, skidspår, omklädningsrum, bryggor, bänkar, naturinfo, promenadstråk, hundrastgård. Kommer att utvecklas ytterligare.



Bergkvarnsdammen		
Områdes-ID	110	
Områdestyp	Stränder och vatten	
Klassificering	B - Viktigt friluftsområde	
Värderingskriterium	Poäng	Kommentar
Mängd besökare	2	Troligtvis mest folk från området.
Regionala och nationella besökare/turism	1	
Upplevelsekvaiteter	2	Mysig liten badplats i skogen. Lugnt.
Symbolvärde	1	
Stödande funktion	1	
Lämplighet	2	Mindre badplats. Grunt så bra för barn.
Tillrättalat/ anläggningar	2	Livräddningsmaterial, fikabord, parkering.



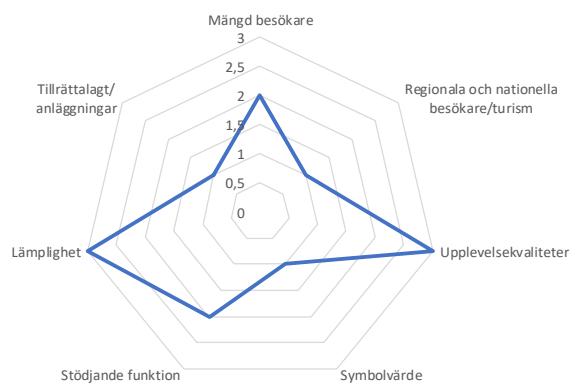
Sifferbo-Skalsberget naturreservat		
Områdes-ID	111	
Områdestyp	Särskilda kvalitetsområden	
Klassificering	B - Viktigt friluftsområde	
Värderingskriterium	Poäng	Kommentar
Mängd besökare	2	
Regionala och nationella besökare/turism	1	
Upplevelsekvaiteter	3	Naturreservat med fin äldre tallskog, nyckelbiotoper, flera olika naturtyper, våtmarker, fin utsikt från toppen!
Symbolvärde	1	
Stödande funktion	1	
Lämplighet	2	Vandring, utflykt med picknick, grilla. Upptäcka skogen.
Tillrättalat/ anläggningar	2	Vandringsled, vindskydd med grillplats på toppen.



Vandringsled till Sifferbo-Skalsberget

Områdes-ID	112
Områdestyp	Långa leder
Klassificering	B - Viktigt friluftsområde

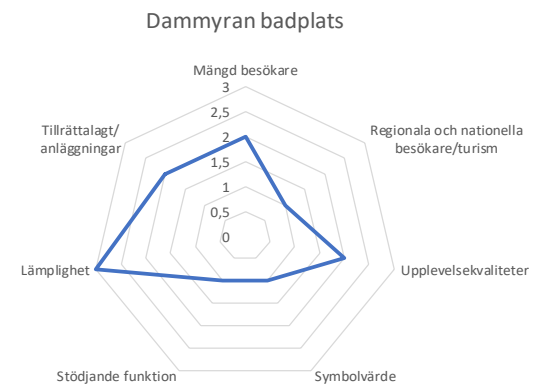
Värderingskriterium	Poäng	Kommentar
Mängd besökare	2	Vandrare i naturreservatet.
Regionala och nationella besökare/turism	1	
Upplevelsekvaiteter	3	Fin led upp till utsikten i Sifferbo-Skalsbergets naturreservat.
Symbolvärde	1	
Stödande funktion	2	Ett sätt att ta sig till naturreservatet.
Lämplighet	3	Lämpligt för vandring.
Tillrättatlagt/ anläggningar	1	Markerad led.



Dammyran badplats

Områdes-ID	113
Områdestyp	Stränder och vatten
Klassificering	B - Viktigt friluftsområde

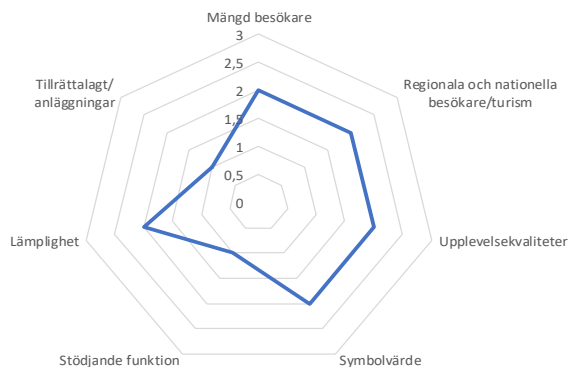
Värderingskriterium	Poäng	Kommentar
Mängd besökare	2	Många badgäster sommartid.
Regionala och nationella besökare/turism	1	Mest närboende.
Upplevelsekvaiteter	2	Fin skogssjö, spännande bäckmiljö.
Symbolvärde	1	
Stödande funktion	1	
Lämplighet	3	Bra badställe i ett område där det finns få.
Tillrättatlagt/ anläggningar	2	Badstrand, omklädningsrum, bord och bänkar, räddningsmaterial.



Rommeheds naturreservat

Områdes-ID	114
Områdestyp	Särskilda kvalitetsområden
Klassificering	B - Viktigt friluftsområde

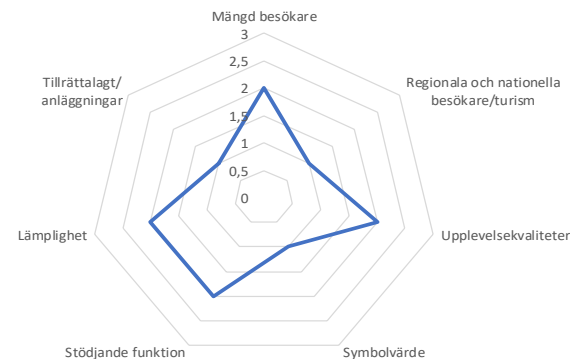
Värderingskriterium	Poäng	Kommentar
Mängd besökare	2	
Regionala och nationella besökare/turism	2	Vid evenemang på Rommehed.
Upplevelsekvaiteter	2	Särskild flora och fauna. Det torra och solexponerade läget och den lättdränerade sanden har bildat en unik naturtyp. Guldsandbi, Borlänges ansvarsart finns här. Speciell kulturhistoria med det gamla exercisområdet.
Symbolvärde	2	
Stödande funktion	1	
Lämplighet	2	Lära sig om biologisk mångfald, skåda insekter.
Tillrättalagt/ anläggningar	1	Informationstavla.



Långsjöskogens naturreservat

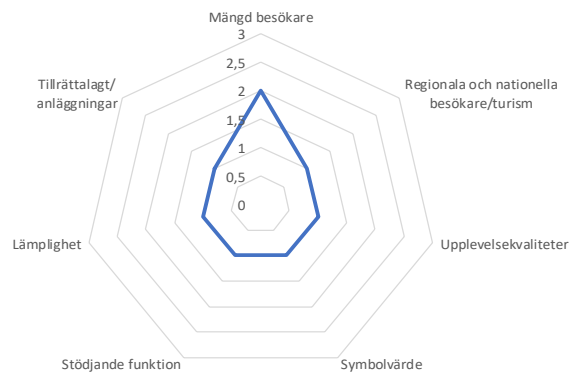
Områdes-ID	115
Områdestyp	Särskilda kvalitetsområden
Klassificering	B - Viktigt friluftsområde

Värderingskriterium	Poäng	Kommentar
Mängd besökare	2	Ganska välanvänt.
Regionala och nationella besökare/turism	1	
Upplevelsekvaiteter	2	Naturreservat. I slutningen längs Långsjön och i några andra partier finns ett rikt buskskikt med hägg, björk, rönn, asp och sälg och ett örtrikt fältskikt. Den nordvästra delen avviker med sitt täta men ganska högstammiga gråalbestånd med inslag av björk och sälg. Den grova, långa och blandade skogen och den bitvis rika tillgången på död ved skapar många värdefulla småbiotoper för växter och djur t.ex. ekorre, snok, mindre hackspett, blåsippan, tibast, skavfräken, ombär, blåtry och nejlikrot. Fin vitsippskog på våren.
Symbolvärde	1	
Stödande funktion	2	Skyddar badplatsen och gör det avskilt och naturskönt. Man tar sig till badet genom reservatet.
Lämplighet	2	Promenera, ta sig till badplatsen.
Tillrättalagt/ anläggningar	1	Skytning, stigar.



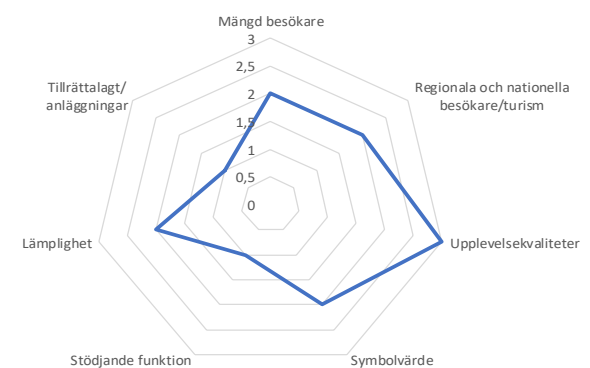
Trumslagargropen	
Områdes-ID	116
Områdestyp	Tätortsnära natur
Klassificering	C - Övrigt friluftsområde

Värderingskriterium	Poäng	Kommentar
Mängd besökare	2	Närboende främst.
Regionala och nationella besökare/turism	1	
Upplevelsekvaliteter	1	Tidigare fin äldre tallskog men nu avverkat p.g.a. flygsäkerheten. Inte lika fint längre.
Symbolvärde	1	
Stödjande funktion	1	Kopplar ihop med andra skogspartier i området. Man går nog ofta både i Tunetskogen intill och här.
Lämplighet	1	Många cyklar här (även crosscyklar).
Tillrättalagt/ anläggningar	1	Spontana stigar.

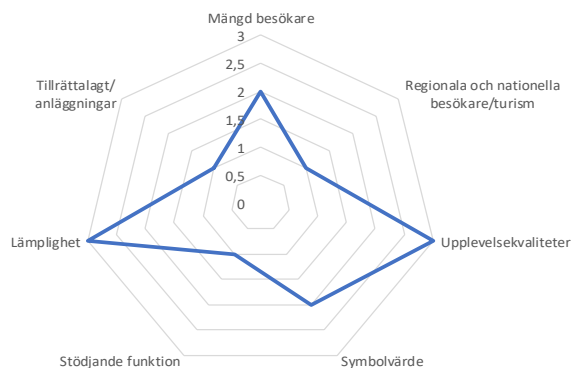


Länslackens naturreservat	
Områdes-ID	117
Områdestyp	Särskilda kvalitetsområden
Klassificering	B - Viktigt friluftsområde

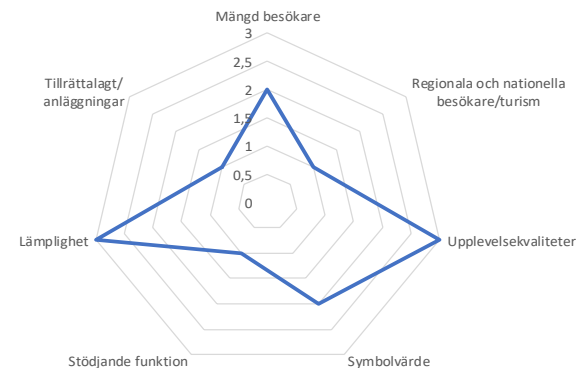
Värderingskriterium	Poäng	Kommentar
Mängd besökare	2	Inte så många som känner till troligen.
Regionala och nationella besökare/turism	2	Eventuellt vandrare från närliggande kommuner
Upplevelsekvaliteter	3	Naturreservat, stor andel naturskog, vildmarkskänsla, stark kulturhistorisk koppling - fåbodmarker, gammal kolarkoja, fin utsikt på toppen.
Symbolvärde	2	Kulturhistoria.
Stödjande funktion	1	
Lämplighet	2	Med sin spännande kupering och vildmarkskänsla i klassiska fåbodmarker, beläget längs leden mellan Pransbodarna och Gyllbergen är Länslacken en fin tillgång för alla som gillar friluftsliv och naturupplevelser.
Tillrättalagt/ anläggningar	1	Fina fåbodstigar, från Pransbodarna och Snickarbodarna.



Reptjärnsbergets naturreservat		
Områdes-ID	118	
Områdestyp	Särskilda kvalitetsområden	
Klassificering	B - Viktigt friluftsområde	
Värderingskriterium	Poäng	Kommentar
Mängd besökare	2	Troligtvis inte så välkänt. Dock besöks det nog av vandrare som går igenom området.
Regionala och nationella besökare/turism	1	
Upplevelsekvaiteter	3	Nytt statligt naturreservat. I området finns kulturlämningar efter fäbodlivet och kolningen. Äldre skog, över 140 år, hyser höga värden vad gäller lavar och svampar, rik flora och rikt fågelliv. I Reptjärn häckar smålom.
Symbolvärde	2	Gammal fäbodkulturhistoria i området. Spår av kolning.
Stödande funktion	1	
Lämplighet	3	Vandra och cykla, löpning sommartid, vintertid åka skidor. Skoterled går igenom. Fäbodstig går igenom området och kopplar ihop med ett stort nätverk av stigar i området. Mycket bra för friluftsliv, nära Borlänge tätort, nära leder på Tjärnaberget. Tysthet, vildmarkskänsla.
Tillrättalagt/ anläggningar	1	Fäbodstigar, skoterled, infoskyltar.

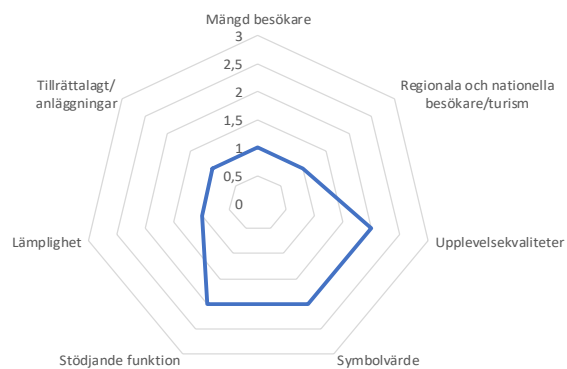


Åkersmyrans naturreservat		
Områdes-ID	119	
Områdestyp	Särskilda kvalitetsområden	
Klassificering	B - Viktigt friluftsområde	
Värderingskriterium	Poäng	Kommentar
Mängd besökare	2	Troligtvis inte så välkänt. Dock besöks det nog av vandrare som går igenom området.
Regionala och nationella besökare/turism	1	
Upplevelsekvaiteter	3	Nytt statligt naturreservat. I området finns kulturlämningar efter fäbodlivet och kolningen. Den drygt 100-åriga skogen hyser höga värden vad gäller lavar och svampar, rik flora och fågelliv. Varierad natur, myrar, äldre skog, kulturmarker.
Symbolvärde	2	Gammal fäbodkulturhistoria i området.
Stödande funktion	1	
Lämplighet	3	Vandra och cykla, löpning sommartid, vintertid åka skidor. Skoterled går igenom. Fäbodstig går igenom området och kopplar ihop med ett stort nätverk av stigar i området. Mycket bra för friluftsliv, nära Borlänge tätort, nära leder på Tjärnaberget.
Tillrättalagt/ anläggningar	1	Fäbodstigar, skoterled, infoskyltar.



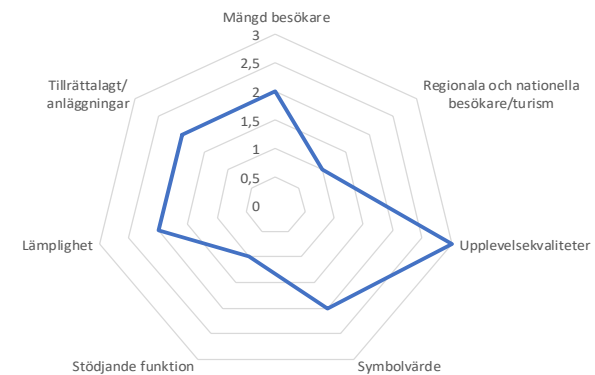
Lindöns naturreservat	
Områdes-ID	120
Områdestyp	Särskilda kvalitetsområden
Klassificering	B - Viktigt friluftsområde

Värderingskriterium	Poäng	Kommentar
Mängd besökare	1	Troligen inte så många besökare, är inte tillgängligjort som de kommunala reservaten.
Regionala och nationella besökare/turism	1	
Upplevelsekvaliteter	2	Lindön är ett litet naturreservat med gamla lindar, de äldsta runt 400 år. Även gamla tallar.
Symbolvärde	2	Dalarnas första naturreservat, bildat 1917.
Stödjande funktion	2	En ö som inte är privatiserad som man kan ta sig iland på.
Lämplighet	1	Studera flora och fauna, ta en fikapaus på skridskoturen eller kajakturen.
Tillrättalagt/ anläggningar	1	Inga anläggningar.



Lennhedsåsens naturreservat	
Områdes-ID	121
Områdestyp	Särskilda kvalitetsområden
Klassificering	B - Viktigt friluftsområde

Värderingskriterium	Poäng	Kommentar
Mängd besökare	2	
Regionala och nationella besökare/turism	1	
Upplevelsekvaliteter	3	Naturreservat, rullstensås mellan Dalälven och Långsjö.
Symbolvärde	2	Stor vattentäkt som förser både Falun och Borlänge med dricksvatten.
Stödjande funktion	1	
Lämplighet	2	Lämpligt för promenader, utflykter och lek.
Tillrättalagt/ anläggningar	2	Naturinformation, fikabord, parkering.



Kalkberget Rommeholen		
Områdes-ID	122	
Områdestyp	Jordbruk och skogslandskap	
Klassificering	B - Viktigt friluftsområde	
Värderingskriterium	Poäng	Kommentar
Mängd besökare	1	Troligen närboende, men inte alls välkänt troligen.
Regionala och nationella besökare/turism	1	
Upplevelsekvaiteter	2	Mysig strövskog.
Symbolvärde	1	
Stödande funktion	1	
Lämplighet	2	Promenader, löpning, hundpromenader, lekskog.
Tillrättalagt/ anläggningar	1	Några fina stigar, spontant uppkomna.

Bergebostigen		
Områdes-ID	123	
Områdestyp	Grönstråk	
Klassificering	B - Viktigt friluftsområde	
Värderingskriterium	Poäng	Kommentar
Mängd besökare	2	Troligen en del som bor i området som går det här stråket, inte helt klart.
Regionala och nationella besökare/turism	1	
Upplevelsekvaiteter	1	Grönt stråk bland bostäderna, värdefullt för närboende.
Symbolvärde	1	
Stödande funktion	2	Ett grönt stråk som binder ihop Älvravinernas naturreservat med Bergebo friluftsområde. Ett viktigt grönstråk.
Lämplighet	2	Löpning, promenader, hundpromenader, cykling, barnvagnspromenad.
Tillrättalagt/ anläggningar	1	Saknas.

Bysjörundan

Områdes-ID	124
Områdestyp	Långa leder
Klassificering	A - mycket viktigt friluftsområde

Värderingskriterium	Poäng	Kommentar
Mängd besökare	3	Många går delar av vandringsleden till vardags.
Regionala och nationella besökare/turism	2	Från närliggande kommuner.
Upplevelsekvaiteter	3	Fantastisk fin varierad vandrings- och cykelled. Går genom lövskogsområden, jordbruksmark med beten av kommunens kor, Bysjön, Sjöbergets naturreservat med äldre barrskog. Även intressanta kulturhistoriska platser med gravsättningar, intressant industrihistoria. Går förbi fågeltornet i Vassjön, rikt fågelliv.
Symbolvärde	1	
Stödande funktion	2	Ett sätt att ta sig runt området.
Lämplighet	3	Promenader, löpning, hundpromenader, cykling, utflykt med picknick. Delar av leden funkar bra för barnvagn och delvis även rullstol. Ska utvecklas på det området!
Tillrättatlagt/ anläggningar	2	Rastplatser, vandringsled med många informationstavlor, ledmarkeringar, fågeltorn, leden går på grusvägar samt en kortare bit på asfalt.

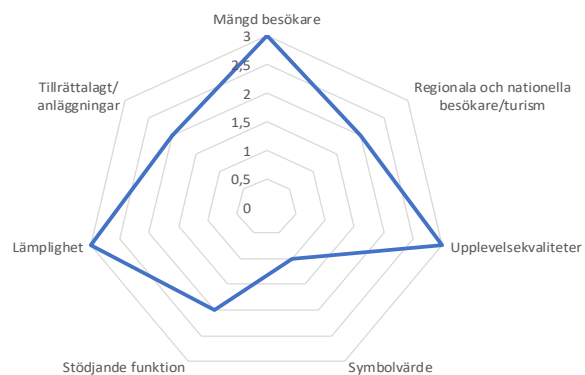
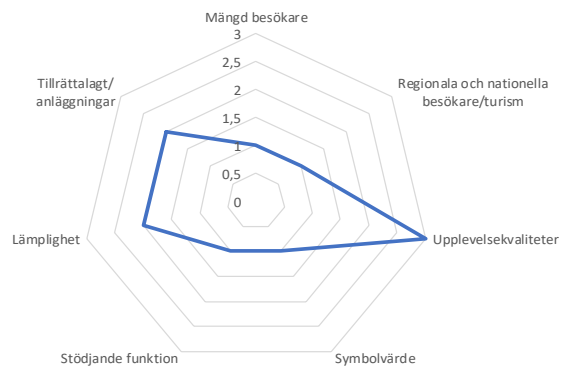
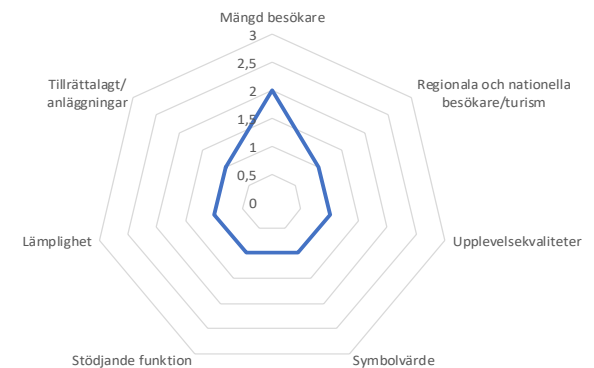


Bild: Bysjörundan

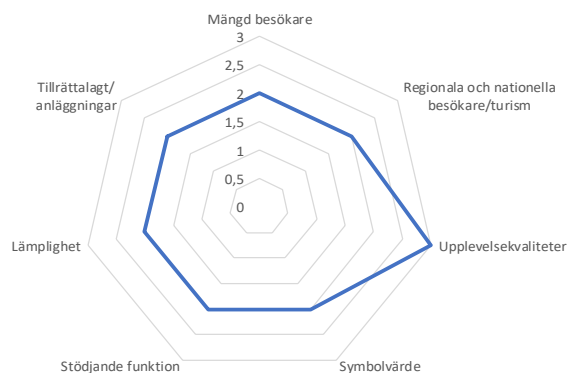
Vildmarksleden		
Områdes-ID	125	
Områdestyp	Långa leder	
Klassificering	B - Viktigt friluftsområde	
Värderingskriterium	Poäng	Kommentar
Mängd besökare	1	På sina håll dåligt uppmärkt led, vilket gör att troligen få använder den. Välanvänd vintertid när det finns möjlighet att dra skidspår här.
Regionala och nationella besökare/turism	1	
Upplevelsekvaiteter	3	Delar av leden går i Gyllbergens naturreservat, fantastisk natur, vildmark, tysthet, alla stora rovdjur finns i området m.m.
Symbolvärde	1	
Stödjande funktion	1	
Lämplighet	2	För längre vandringsturer, samt skidturer när leden kan spåras.
Tillrättalagt/ anläggningar	2	Parkering vid Spånsfäbodarna och Gyllfäbodarna, rastplatser. Kan utvecklas mycket mer, t.ex. genom projektet Vandringslyftet.



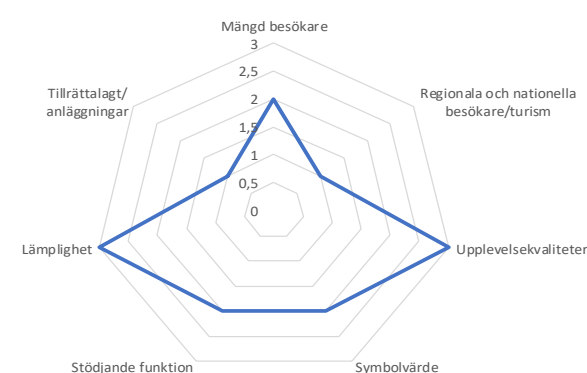
Forssa klack		
Områdes-ID	126	
Områdestyp	Bostadsnära lek och rekreationsområden	
Klassificering	C - Övrigt friluftsområde	
Värderingskriterium	Poäng	Kommentar
Mängd besökare	2	
Regionala och nationella besökare/turism	1	
Upplevelsekvaiteter	1	Lövskog, en höjd.
Symbolvärde	1	
Stödjande funktion	1	
Lämplighet	1	Lekskog för barn och skolorna i området, Forssaängsskolan och Forssaklackskolan.
Tillrättalagt/ anläggningar	1	



Dalälvens vattensystem		
Områdes-ID	127	
Områdestyp	Stränder och vatten	
Klassificering	B - Viktigt friluftsområde	
Värderingskriterium	Poäng	Kommentar
Mängd besökare	2	Motoriserat båtliv framför allt men även paddling.
Regionala och nationella besökare/turism	2	Från närliggande kommuner som kan ta sig till Borlänge vattenvägen.
Upplevelsekvaiteter	3	Fantastiska områden längs vattnet, lövravinskogar.
Symbolvärde	2	Dalälven viktig för Borlänge och Borlängeborna.
Stödande funktion	2	Ett sätt att ta sig till Borlänge.
Lämplighet	2	För båtliv, bad på vissa ställen exempelvis vid Mellsta men delvis strömt. Fiske!
Tillrättalagt/ anläggningar	2	Enstaka bryggor för allmänheten. Annars dammar och kraftverk.

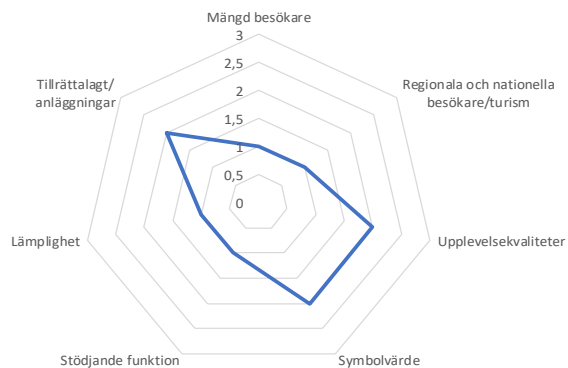


Grängshammarsåns vattensystem		
Områdes-ID	128	
Områdestyp	Stränder och vatten	
Klassificering	B - Viktigt friluftsområde	
Värderingskriterium	Poäng	Kommentar
Mängd besökare	2	
Regionala och nationella besökare/turism	1	
Upplevelsekvaiteter	3	Riksintresse för naturvård! Otroligt fint meandrande vattensystem, går både genom jordbruksmark med betade strandängar på sina håll, samt genom lövskogar.
Symbolvärde	2	
Stödande funktion	2	Möjlighet att ta sig vattenvägen söderut.
Lämplighet	3	För paddling. Bad på sina håll. Skulle kunna utveckla paddlingsleder. Delvis troligen svårt att ta sig fram för träd i vattnet. Fiske.
Tillrättalagt/ anläggningar	1	Inte iordningsställt idag men borde marknadsföra bra iläggingsplatser för kanot/kajak och turförslag.



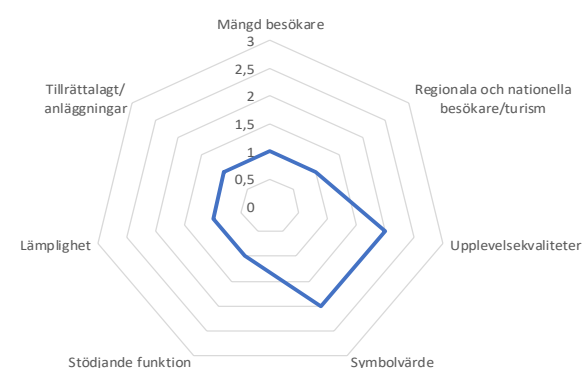
Kåres väg	
Områdes-ID	129
Områdestyp	Långa leder
Klassificering	B - Viktigt friluftsområde

Värderingskriterium	Poäng	Kommentar
Mängd besökare	1	Saknar information om nyttjandet.
Regionala och nationella besökare/turism	1	
Upplevelsekvaiteter	2	20 km lång kulturhistoriskt intressant vandringsled mellan Torsång och Falu gruva. Följer den ursprungliga gamla Bergsvägen. Har fått sitt namn efter bocken Kåre som sas hitta gruvans fyndigheter. Går genom gammal jordbruksmark och socknar. Fin natur på flera håll.
Symbolvärde	2	Själva historien om Kåres väg, bocken och koppargruvan, de gamla socknarna.
Stödande funktion	1	
Lämplighet	1	
Tillrättalagt/ anläggningar	2	Hela leden markerad i fält, faluröda stolpar med bocken som symbol på. Vägvisare, ett 40-tal informationstavlor på hela sträckan.



Noraå bruk	
Områdes-ID	130
Områdestyp	Särskilda kvalitetsområden
Klassificering	B - Viktigt friluftsområde

Värderingskriterium	Poäng	Kommentar
Mängd besökare	1	
Regionala och nationella besökare/turism	1	
Upplevelsekvaiteter	2	Gammal bruksmiljö med fina betesmarker, gamla ruiner, intressant historia. Kommunens kor betar här.
Symbolvärde	2	
Stödande funktion	1	
Lämplighet	1	Utflykt och titta på bruksområdet. Fiske och bad.
Tillrättalagt/ anläggningar	1	



Islingbyholens sagostig		
Områdes-ID	131	
Områdestyp	Långa leder	
Klassificering	B - Viktigt friluftsområde	
Värderingskriterium	Poäng	Kommentar
Mängd besökare	2	Barnfamiljer.
Regionala och nationella besökare/turism	1	
Upplevelsekvatiteter	2	Fin lövskog! Vitsippor på våren, rikt fågelliv.
Symbolvärde	1	
Stödande funktion	1	Ett sätt att ta sig runt i området.
Lämplighet	3	Lämpligt för barn och familjer framför allt. Bra lekskog, bygga kojor.
Tillrättatlagt/ anläggningar	2	Markerad naturstig med infoskyltar i form av en saga som berättar om området och djuren som finns där. Grillplats med ved från kommunen, en välkomnande portal.

Kriterium	Poäng
Mängd besökare	2
Regionala och nationella besökare/turism	1
Upplevelsekvatiteter	2
Symbolvärde	1
Stödande funktion	1
Lämplighet	3
Tillrättatlagt/ anläggningar	2



Bild: Islingbyholens sagostig.

Sellänget		
Områdes-ID	132	
Områdestyp	Särskilda kvalitetsområden	
Klassificering	B - Viktigt friluftsområde	
Värderingskriterium	Poäng	Kommentar
Mängd besökare	1	Fågelskådare.
Regionala och nationella besökare/turism	1	
Upplevelsekvaliteter	2	Vatten, jordbruksmark, betesdjur, rikt fågelliv.
Symbolvärde	1	
Stödjande funktion	1	
Lämplighet	2	Fågelskådning, titta på djuren.
Tillrättatlagt/ anläggningar	1	Restaurerad våtmark.

Kriterium	Poäng
Mängd besökare	1
Regionala och nationella besökare/turism	1
Upplevelsekvaliteter	2
Symbolvärde	1
Stödjande funktion	1
Lämplighet	2
Tillrättatlagt/ anläggningar	1

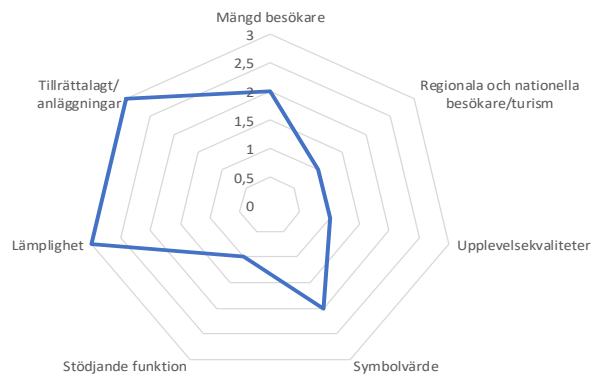


Bild: Sellänget.

Selnäs idrottsplats

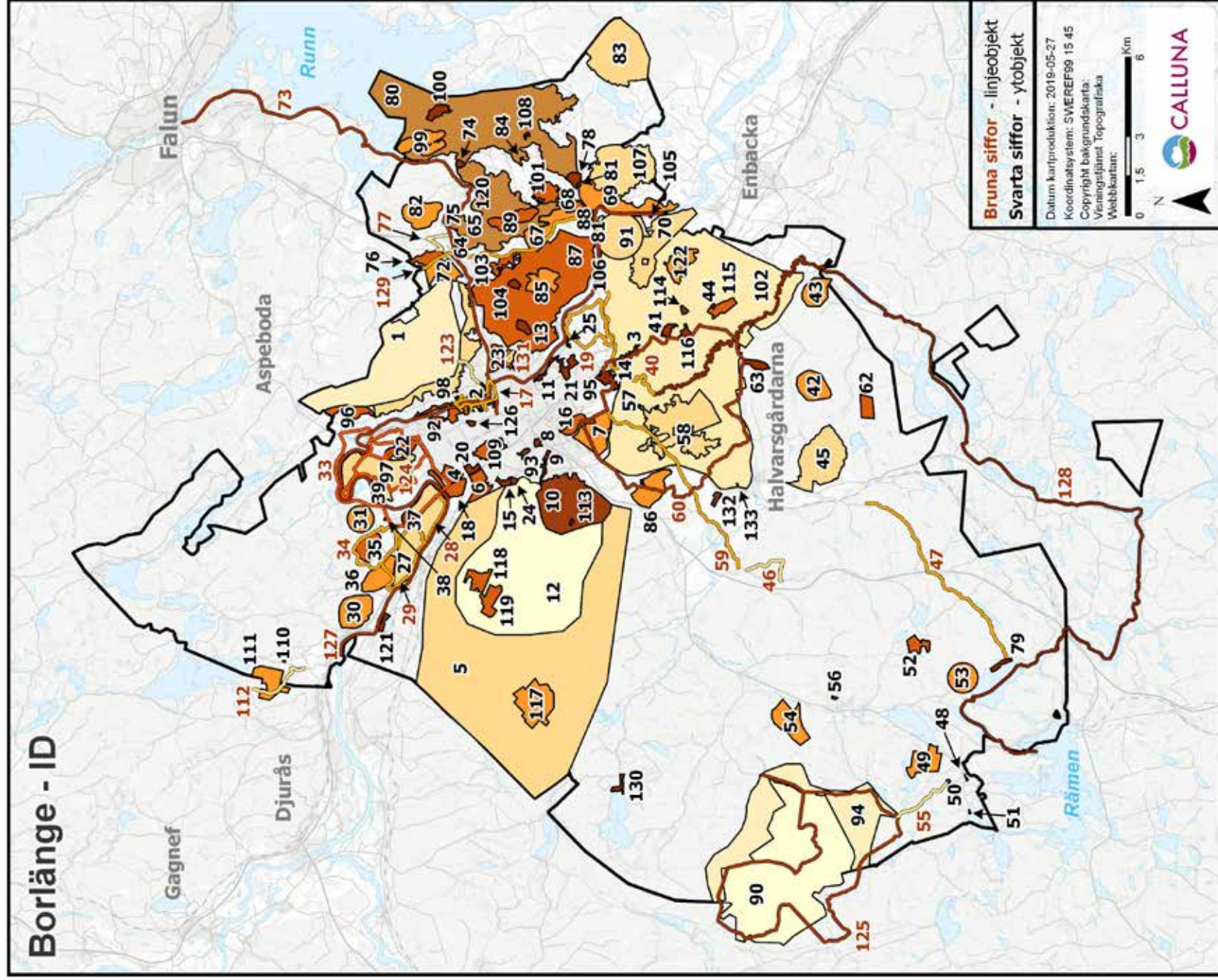
Områdes-ID	133
Områdestyp	Områden anlagda för särskilda grupper
Klassificering	B - Viktigt friluftsområde

Värderingskriterium	Poäng	Kommentar
Mängd besökare	2	Boende i området, Sellnäs IF.
Regionala och nationella besökare/turism	1	
Upplevelsekvaiteter	1	Fint vid sjön.
Symbolvärde	2	Viktig plats för byborna, Valborgsfirande m.m.
Stödjande funktion	1	
Lämplighet	3	För motion/idrott, friluftsliv, skidor, löpning.
Tillrättalagt/ anläggningar	3	Klubbhus, skidspår, uterink, omlädningsrum, grillplats, vindsydd, vallabod, delvis belysning.



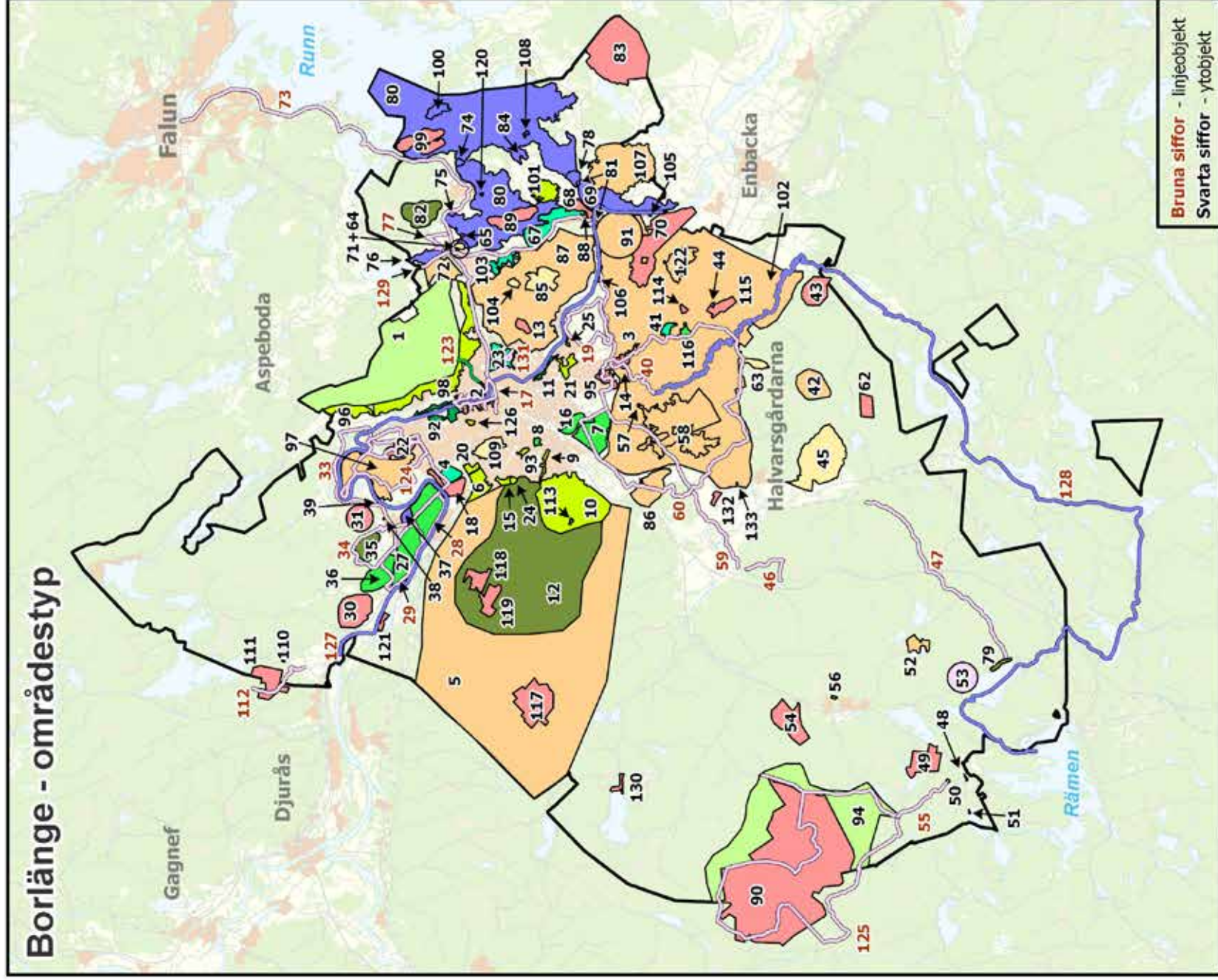


Kartor



Karta 1. Numrerade linje- och ytoobjekt.

Borlänge - områdestyp



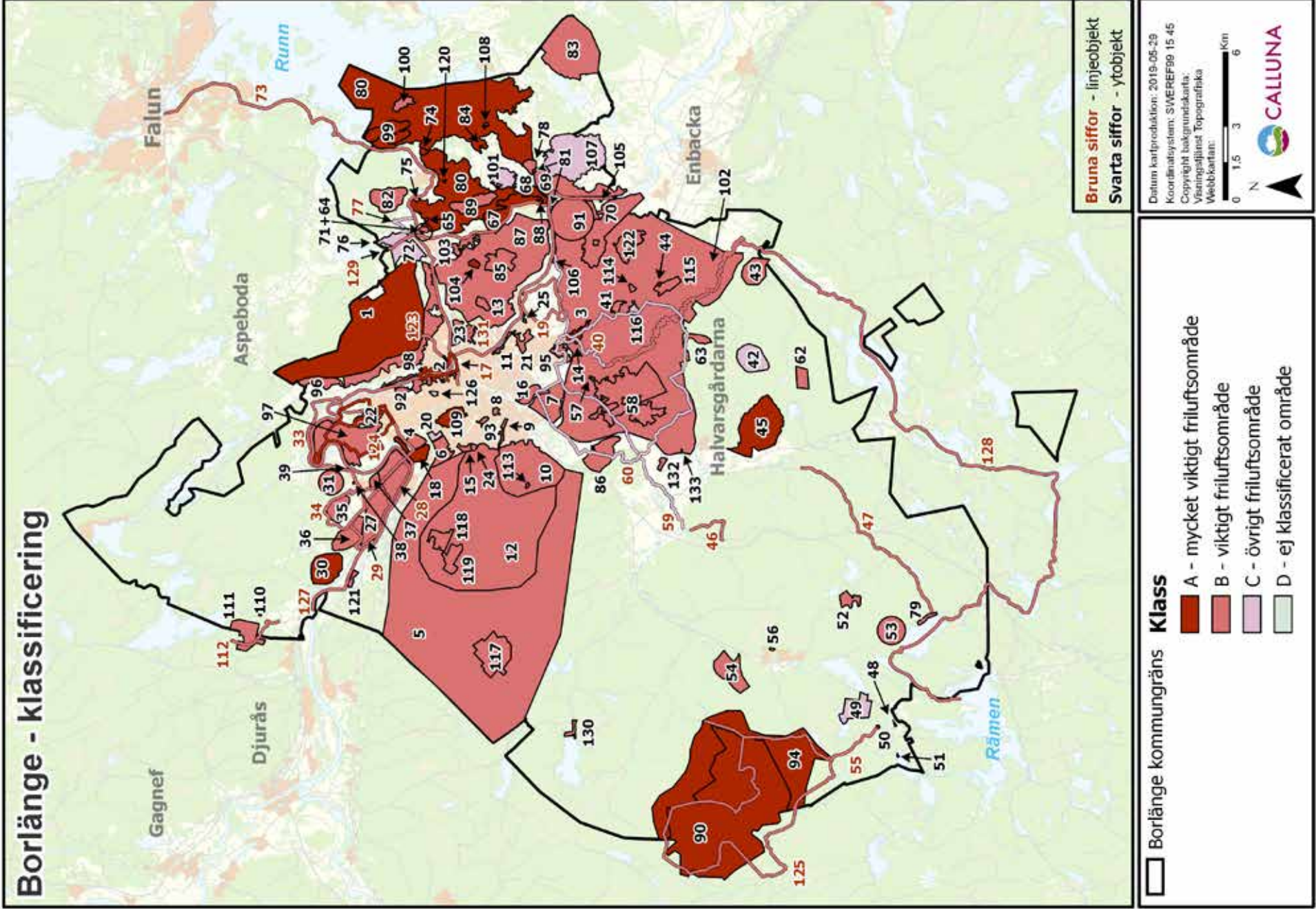
Bruna siffror - linjeobjekt
Svarta siffror - ytbjekt

Datum kartproduktion: 2019-05-29
 Koordinatsystem: SWEREF99 15 45
 Copyright bakgrundsdata:
 Västingstjänst Topografiska
 Webbkartan:



- Borlänge kommungräns
- Områdestyp**
- Bostadsnära lek- och rekreationsområden
- Grönstråk
- Jordbruk och skogslandskap
- Långa leder
- Områden anlagda för särskilda grupper
- Stora friluftsområden med anläggningar
- Stora friluftsområden utan anläggningar
- Stränder och vatten
- Särskilda kvalitetsområden
- Tätortsnära friluftsområden
- Tätortsnära natur
- Övrigt

Karta 2. Linje- och ytbjekt indelade efter områdestyp.



Karta 3. Klassade linje- och ytbjekt.

Borlänge kommun
Samhällsbyggnadssektorn
Plan-och markkontoret
781 81 Borlänge
www.borlange.se



BORLÄNGE